



# Plan mobilité

FRANCAIS  
NEDERLANDS  
ENGLISH



# Plan mobilité

## ACCES HIPPODROME

A PIED

A VELO

TRANSPORTS EN COMMUN

EN VOITURE

# DROHME

· PARK ·

**1** ENTRÉE PRINCIPALE  
HOOFDINGANG

**2** ENTRÉE PIÉTONNIÈRE  
(53a ch de la Hulpe)  
VOETGANGERSINGANG



TRANSPORTS  
EN COMMUN  
OPENBAAR VERVOER

**TRAM**   
LOUISE / LOUIZA  
ROODEBEEK **8**

**BUS**   
TRANSVAAL  
HEROS / HELDEN **41**

IXELLES / ELSENE - RIXENSART  
COURT-SAINT-ETIENNE **366**

**TRAIN**   
BRUXELLES/BRUSSEL  
OTTIGNIES **161**  
SCHAERBEEK  
HALLE **26**

## 1) À PIED

**Adresse:** Chaussée de la Hulpe 51-53, 1180 Bruxelles

Pour les piétons, l'accès au site est possible via les entrées 1 et 2 (plan ci-dessus).

## 2) À VÉLO

**Adresse:** Chaussée de la Hulpe 51-53 (en face du 114), 1180 Bruxelles

Le site est accessible à vélo via les mêmes entrées que les piétons. Les vélos peuvent se garer sur le site de l'Hippodrome. Attention, le parking ne sera pas sécurisé par l'organisation.

### 2.1. Villo

[Villo Map](#)

Il y a plusieurs stations Villo à proximité du site:

- Station 300 -- Gare de Boondael (Avenue de de la Forest 23 -- 1180 Bruxelles)
- Station 296 -- Gare de Boitsfort (Chaussée de la Hulpe 187 -- 1180 Bruxelles)
- Station 245 -- Hamoir (Chaussée de Waterloo 1143 -- 1180 Bruxelles)

## 3) EN TRANSPORTS EN COMMUN

### 3.1) Train

- [Gare de Boondael](#) à 500m de l'Hippodrome
- [Gare de Boitsfort](#) à 500m de l'Hippodrome

| Ligne 26 - Hal Vilvorde  
| Ligne 161- Bruxelles - Ottignies

### 3.2) Tram

- Poelaert <--> Roodebeek

| Ligne 8 | Arrêt Hippodrome

### 3.3) Bus

- Transvaal <--> Heros
- Court-Saint-Etienne <--> Rixensart - Ixelles/Elsene

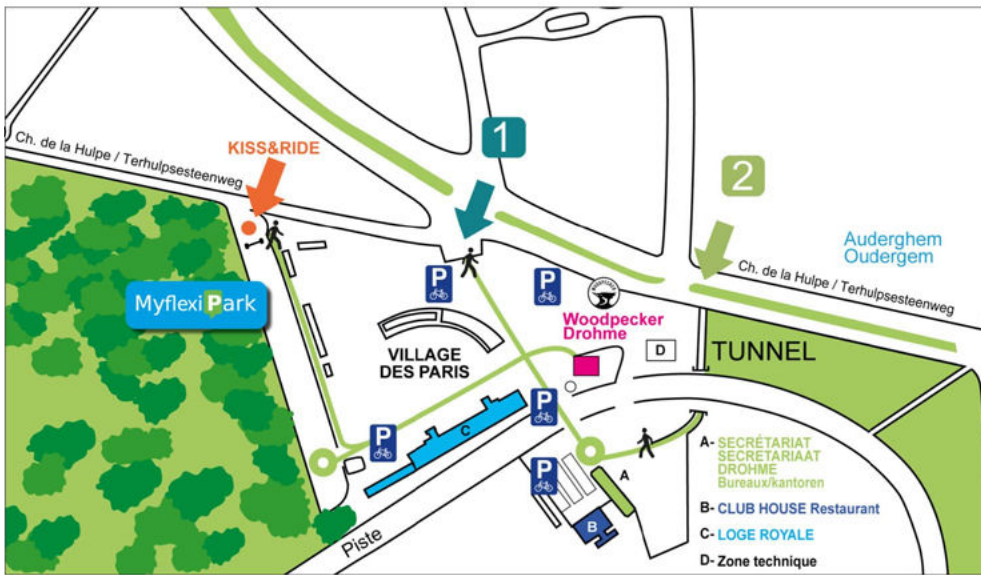
| Ligne 41 | Arrêt Hippodrome  
| Ligne 366 | Arrêt Hippodrome

# DROHME

· PARK ·

**1** ENTRÉE PRINCIPALE  
HOOFDINGANG

**2** ENTRÉE PIÉTONNIÈRE  
(53a ch de la Hulpe)  
VOETGANGERSINGANG



TRANSPORTS  
EN COMMUN  
OPENBAAR VERVOER

**TRAM**   
LOUISE / LOUIZA  
ROODEBEEK **8**

**BUS**   
TRANSVAAL  
HEROS / HELDEN **41**

IXELLES / ELSENE - RIXENSART  
COURT-SAINT-ETIENNE **366**

**TRAIN**   
BRUXELLES/BRUSSEL  
OTTIGNIES **161**  
SCHAERBEEK  
HALLE **26**

## 4) EN VOITURE

### 4.1) Parking Bepark

**Adresse:** Avenue des Coccinelles 95, 1170 Watermael-Boitsfort

**Places :** 80

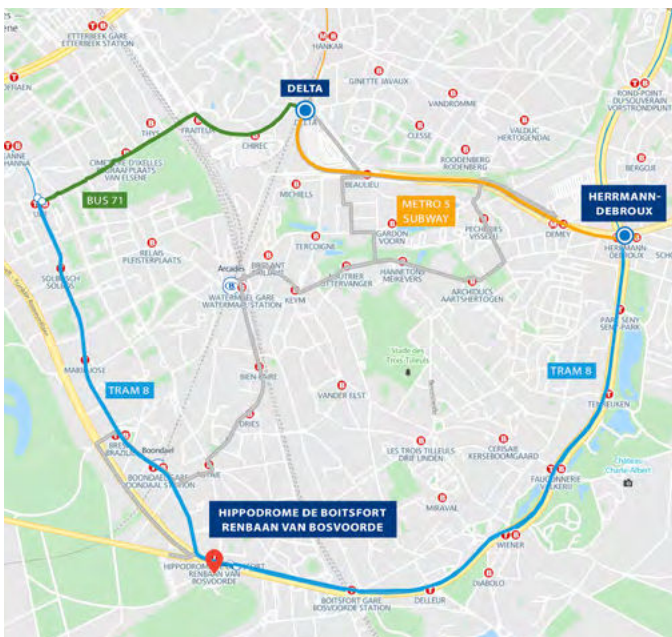
**Prix :** Payant ([site web](#))

### 4.2) Indigo

**Adresse:** Chaussée de la Hulpe 51-53, 1180 Bruxelles

**Places :** 80 > Attention, une réservation en amont est nécessaire

**Prix :** Payant (2€/H)



### 4.3) Park&Ride Herrmann-Debroux (Tram 8 - 21')

**Adresse:** Avenue Herrmann-Debroux,  
1160 Auderghem

**Places :** 103 / **Prix :** Gratuit

### 4.4) Park&Ride Delta (Bus 71/Metro 5 + Tram 8 - 22' ou 29')

**Adresse:** Rue J. Cockx 224, 1160 Auderghem

**Places :** 385 / **Prix :** Gratuit

### 4.5) Park&Ride Roodebeek (Tram 8 - 25')

**Adresse:** Chaussée de Roodebeek,  
1200 Woluwe-Saint-Lambert

**Places :** 189 / **Prix :** Gratuit



# MOBILITEITSPLAN

## TOEGANG HIPPODROOM

TE VOET

PER FIETS

OPENBAAR VERVOER

MET DE WAGEN

# DROHME

· PARK ·

**1** ENTRÉE PRINCIPALE  
HOOFDINGANG

**2** ENTRÉE PIÉTONNIÈRE  
(53a ch de la Hulpe)  
VOETGANGERSINGANG



TRANSPORTS  
EN COMMUN  
OPENBAAR VERVOER

**TRAM**   
LOUISE / LOUIZA  
ROODEBEEK **8**

**BUS**   
TRANSSVAAL  
HEROS / HELDEN **41**

IXELLES / ELSENE - RIXENSART  
COURT-SAINT-ETIENNE **366**

**TRAIN**   
BRUXELLES/BRUSSEL  
OTTIGNIES **161**  
SCHAERBEEK  
HALLE **26**

## 1) TE VOET

**Adres:** Terhulpsessesteenweg 51-53 (tegenover nr. 114), 1180 Brussel  
Toegang tot de site is mogelijk via de ingang 1, 3 en 4.

## 2) PER FIETS

**Adres:** Terhulpsessesteenweg 51-53 (tegenover nr. 114), 1180 Brussel  
De site is toegankelijk voor fietsers via dezelfde ingangen als de wandelaars. Uw fiets kunt u achterlaten op de grote parking. Opgelet, deze parking is niet beveiligd door de organisatie.

### 2.1 Villo

#### [Villo Map](#)

Er zijn verschillende Villo stations in de nabijheid van de hippodroom:

- Station 300 -- Station Boondaal (Woudlaan 23 - 1180 Brussel)
- Station 296 -- Station Bosvoorde (Terhulpsessesteenweg 187 - 1180 Brussel)
- Station 245 -- Hamoir (Waterloosessesteenweg 376 - 1180 Brussel)

## 3) OPENBAAR VERVOER

### 3.1) Trein

- [Station Boondaal](#) op 500m van de hippodroom | Lijn 26 Halle-Vilvoorde
- [Station Bosvoorde](#) op 500m van de hippodroom | Lijn 161 Brussel - Ottignies

### 3.2) Tram

- Louiza <--> Roodebeek | Lijn 8 | Halte Hippodroom

### 3.3) Bus

- Transvaal <--> Heros | Lijn 41 | Halte Hippodrome
- Court-Saint-Etienne <--> Rixensart - Ixelles/Elsene | Lijn 366 | Halte Hippodrome

# DROHME

· PARK ·

**1** ENTRÉE PRINCIPALE  
HOOFDINGANG

**2** ENTRÉE PIÉTONNIÈRE  
(53a ch de la Hulpe)  
VOETGANGERSINGANG



TRANSPORTS  
EN COMMUN  
OPENBAAR VERVOER

**TRAM**   
LOUISE / LOUIZA  
ROODEBEEK **8**

**BUS**   
TRANSVAAL  
HEROS / HELDEN **41**

IXELLES / ELSÈNE - RIXENSART  
COURT-SAINT-ETIENNE **366**

**TRAIN**   
BRUXELLES/BRUSSEL  
OTTIGNIES **161**  
SCHAERBEEK  
HALLE **26**

## 4) WAGEN

### 4.1) Parking Bepark

**Adres:** Lieverheersbeestjeslaan 95, 1170 Watermaal-Bosvoorde

**Plaatsen :** 80

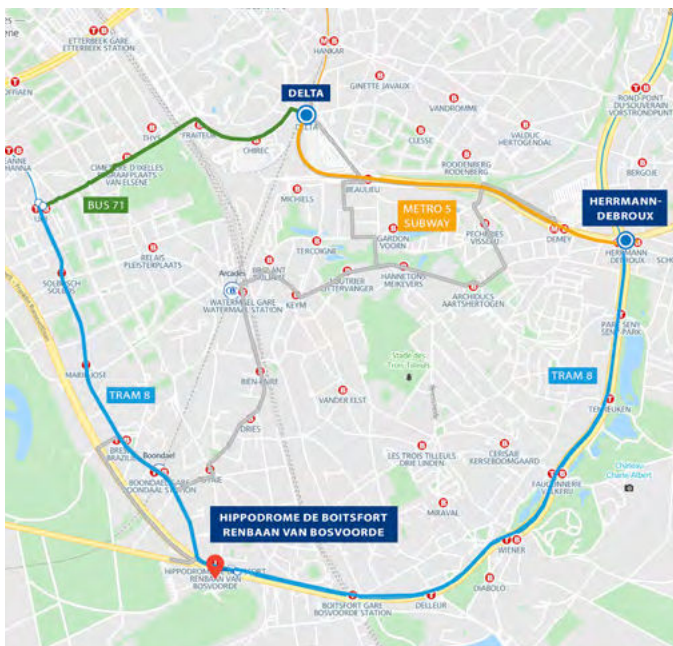
**Prijs :** Betalend ([site web](#))

### 4.2) Indigo

**Adres:** Terhulpesteenweg 51-53, 1180 Brussel

**Plaatsen :** 80 > Houd er rekening mee dat vooraf reserveren vereist is.

**Prijs :** Betalen (2€/U)



### 4.3) Park&Ride Herrmann-Debroux (Tram 8 - 21')

**Adres:** Herrmann-Debrouxlaan, 1160 Oudergem

**Plaatsen :** 103 / **Prijs :** Gratis

### 4.4) Park&Ride Delta (Bus 71/Metro 5 + Tram 8 - 22' of 29')

**Adres:** J. Cockxstraat 224, 1160 Oudergem

**Plaatsen :** 385 / **Prijs :** Gratis

### 4.5) Park&Ride Roodebeek (Tram 8 - 25')

**Adres:** Roodebeeksteenweg, 1200  
Sint-Lambrechts-Woluwe

**Plaatsen :** 189 / **Prijs :** Gratis



# MOBILITY PLAN

## ACCES HIPPODROME

BY FOOT

BY BIKE

PUBLIC TRANSPORTATION

BY CAR

# DROHME

· PARK ·

**1** ENTRÉE PRINCIPALE  
HOOFDINGANG

**2** ENTRÉE PIÉTONNIÈRE  
(53a ch de la Hulpe)  
VOETGANGERSINGANG



TRANSPORTS  
EN COMMUN  
OPENBAAR VERVOER

**TRAM**  
LOUISE / LOUIZA  
ROODEBEEK



**BUS**  
TRANSSVAAL  
HEROS / HELDEN



IXELLES / ELSENE - RIXENSART  
COURT-SAINT-ETIENNE 366

**TRAIN**

BRUXELLES/BRUSSEL  
OTTIGNIES  
SCHAERBEEK  
HALLE 161  
26

## 1) BY FOOT

**Adres:** Chaussée de la Hulpe 51-53, 1180 Brussels

The acces of the site is possible by the intrances 1, 3 and 4.

## 2) BY BIKE

**Adres:** Chaussée de la Hulpe 53-51 (across 114), 1180 Brussels

The site is accessible by bicycle via the same entrances as pedestrians. Bicycles can be parked on the Hippodrome site. Watch out, this is a non secured parking.

### 2.1 Villo

#### Villo Map

There are several Villo stations closeby the racecourse:

- Station 300 -- Gare de Boondael (Avenue de de la Forest 23, 1080 Brussels)
- Station 296 -- Gare de Boitsfort (Chaussée de la Hulpe 187, 1080 Brussels)
- Station 245 -- Hamoir (Chaussée de Waterloo 1143, 1080 Brussels)

## 3) PUBLIC TRANSPORTATION

### 3.1) Train

- [Gare de Boondael](#) 500m away from the racecourse | Line 26
- [Gare de Boitsfort](#) 500m away from the racecourse | Line 161

### 3.2) Tram

- Louise <--> Roodebeek | Line 8 | Stop Hippodrome

### 3.3) Bus

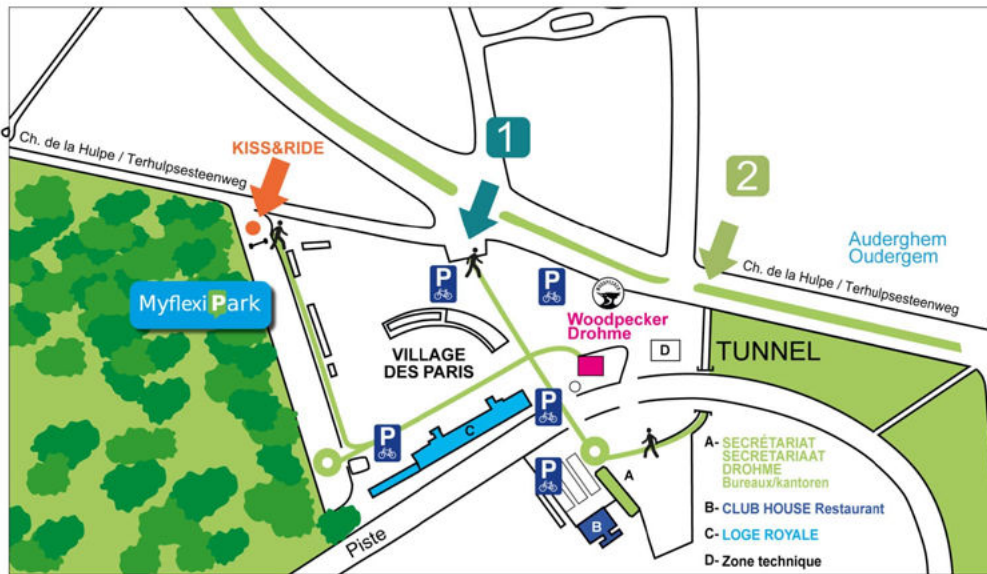
- Transvaal <--> Heros | Line 41 | Stop Hippodrome
- Court-Saint-Etienne <--> Rixensart - Ixelles/Elsene | Line 366 | Stop Hippodrome

# DROHME

· PARK ·

**1** ENTRÉE PRINCIPALE  
HOOFDINGANG

**2** ENTRÉE PIÉTONNIÈRE  
(53a ch de la Hulpe)  
VOETGANGERSINGANG



TRANSPORTS  
EN COMMUN  
OPENBAAR VERVOER

**TRAM**   
LOUISE / LOUIZA  
ROODEBEEK **8**

**BUS**   
TRANSVAAL  
HEROS / HELDEN **41**

IXELLES / ELSENE - RIXENSART  
COURT-SAINT-ETIENNE **366**

**TRAIN**   
BRUXELLES/BRUSSEL  
OTTIGNIES **161**  
SCHAERBEEK  
HALLE **26**

## 4) BY CAR

### 4.1) Parking Bepark

**Adres:** Avenue des Coccinelles 95, 1170 Watermael-Boitsfort

**Places :** 80

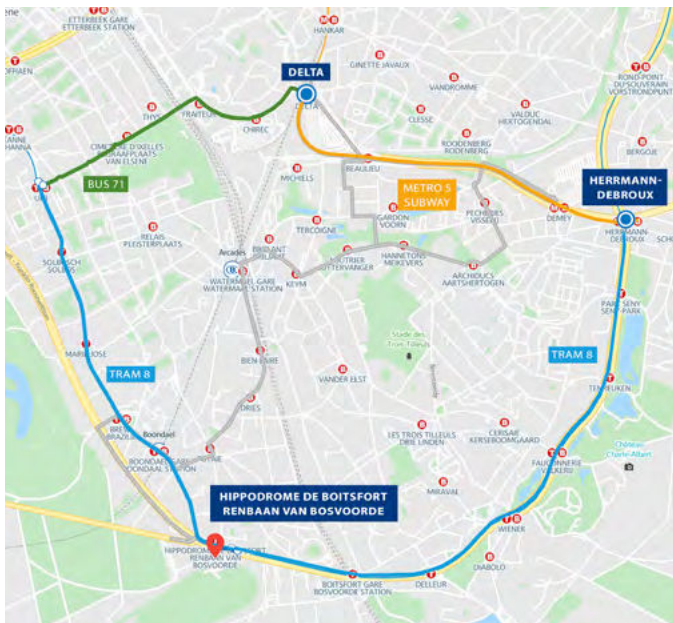
**Price :** Paying ([site web](#))

### 4.2) MyflexiPark

**Adres:** Chaussée de la Hulpe 51-53, 1180 Brussels

**Places :** 80 > Please note that advance booking is required.

**Price :** Paying (2€/H)



### 4.3) Park&Ride Herrmann-Debroux (Tram 8 - 21')

**Adres:** Avenue Herrmann-Debroux,  
1160 Auderghem

**Places :** 103 / **Price :** Free

### 4.4) Park&Ride Delta

(Bus 71/Subway 5 + Tram 8 - 22' or 29')

**Adres:** J. Cockx 224 street (1160 Auderghem)

**Places :** 385 / **Price :** Free

### 4.5) Park&Ride Roodebeek

(Tram 8 -25')

**Adres:** Chaussée de Roodebeek,  
1200 Woluwe-Saint-Lambert

**Places :** 189 / **Price :** Free