



Plan mobilité

FRANCAIS
NEDERLANDS
ENGLISH



Plan mobilité

ACCES HIPPODROME

A PIED

A VELO

TRANSPORTS EN COMMUN

EN VOITURE

DROHME

· PARK ·

1 ENTRÉE PRINCIPALE
HOOFDINGANG

2 ENTRÉE PIÉTONNIÈRE
(53a ch de la Hulpe)
VOETGANGERSINGANG



TRANSPORTS
EN COMMUN
OPENBAAR VERVOER

TRAM 
LOUISE / LOUIZA
ROODEBEEK **8**

BUS 
TRANSVAAL
HEROS / HELDEN **41**

IXELLES / ELSENE - RIXENSART
COURT-SAINT-ETIENNE **366**

TRAIN 
BRUXELLES/BRUSSEL
OTTIGNIES **161**
SCHAERBEEK
HALLE **26**

1) À PIED

Adresse: Chaussée de la Hulpe 51-53, 1180 Bruxelles

Pour les piétons, l'accès au site est possible via les entrées 1 et 2 (plan ci-dessus).

2) À VÉLO

Adresse: Chaussée de la Hulpe 51-53 (en face du 114), 1180 Bruxelles

Le site est accessible à vélo via les mêmes entrées que les piétons. Les vélos peuvent se garer sur le site de l'Hippodrome. Attention, le parking ne sera pas sécurisé par l'organisation.

2.1. Villo

[Villo Map](#)

Il y a plusieurs stations Villo à proximité du site:

- Station 300 -- Gare de Boondael (Avenue de de la Forest 23 -- 1180 Bruxelles)
- Station 296 -- Gare de Boitsfort (Chaussée de la Hulpe 187 -- 1180 Bruxelles)
- Station 245 -- Hamoir (Chaussée de Waterloo 1143 -- 1180 Bruxelles)

3) EN TRANSPORTS EN COMMUN

3.1) Train

- [Gare de Boondael](#) à 500m de l'Hippodrome
- [Gare de Boitsfort](#) à 500m de l'Hippodrome

| Ligne 26 - Hal Vilvorde
| Ligne 161- Bruxelles - Ottignies

3.2) Tram

- Louise <--> Roodebeek

| Ligne 8 | Arrêt Hippodrome

3.3) Bus

- Transvaal <--> Heros
- Court-Saint-Etienne <--> Rixensart - Ixelles/Elsene

| Ligne 41 | Arrêt Hippodrome
| Ligne 366 | Arrêt Hippodrome

DROHME

· PARK ·

1 ENTRÉE PRINCIPALE
HOOFDINGANG

2 ENTRÉE PIÉTONNIÈRE
(53a ch de la Hulpe)
VOETGANGERSINGANG



TRANSPORTS
EN COMMUN
OPENBAAR VERVOER

TRAM 
LOUISE / LOUIZA
RODEBEEK **8**

BUS 
TRANSVAAL
HEROS / HELDEN **41**

IXELLES / ELSENE - RIXENSART
COURT-SAINT-ETIENNE **366**

TRAIN 
BRUXELLES/BRUSSEL
OTTIGNIES **161**
SCHAERBEEK
HALLE **26**

4) EN VOITURE

4.1) Parking Janson (ULB)

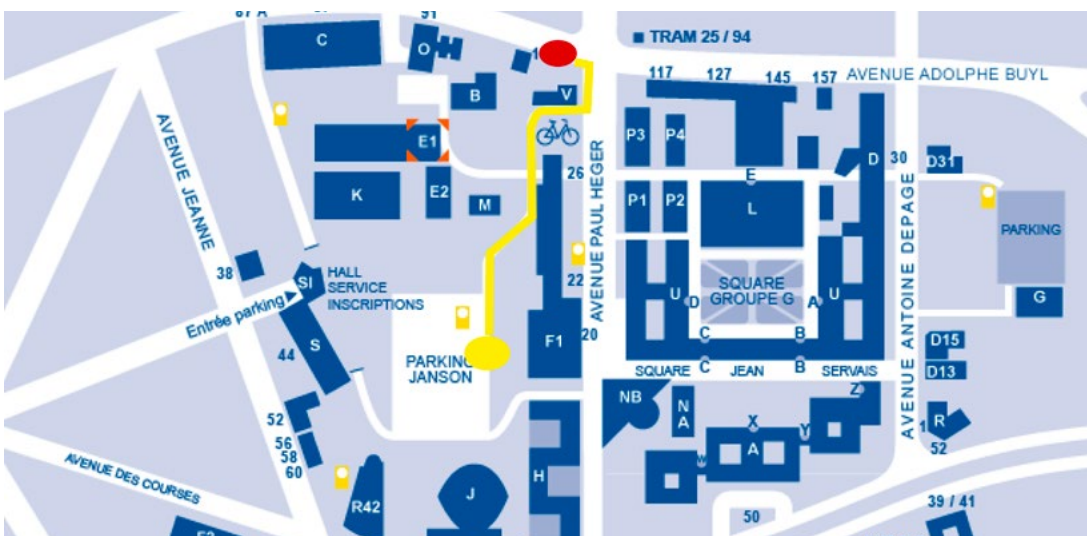
Adresse: Avenue Paul Heger, 1050 Ixelles (Via Avenue Adolphe Buyl)

Places : 282

Qui : pour tous les participants à l'EuropaTrail

Prix : Gratuit

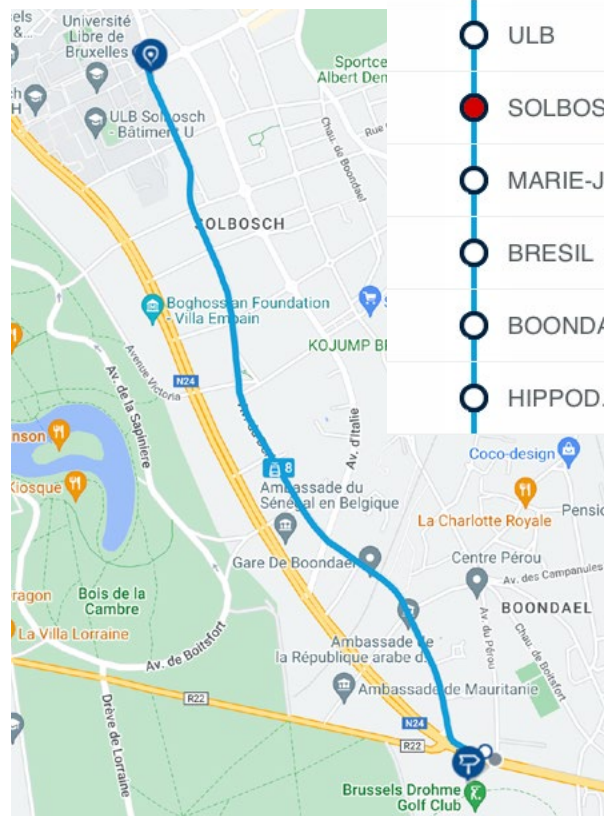
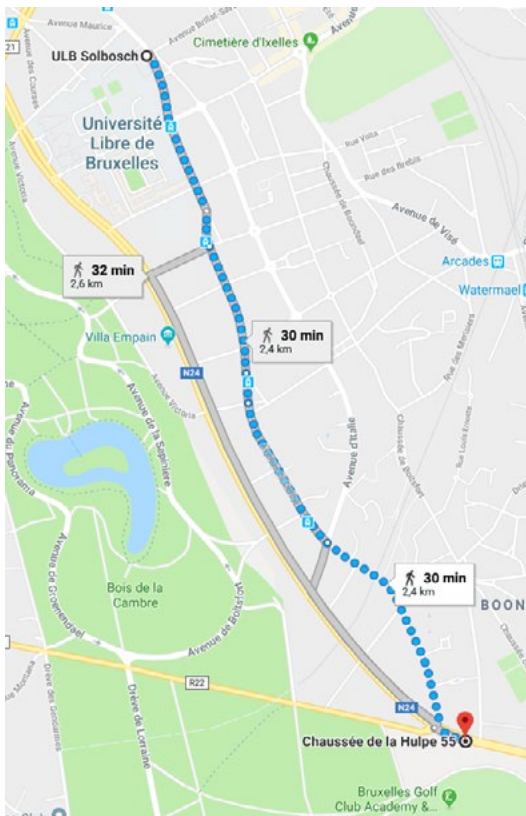
Les participants qui garent leurs véhicules sur le parking de l'ULB, peuvent accéder au site de l'Hippodrome à pied (2,8km) ou via le tram (15') (arrêt de tram = rond rouge sur la carte). Chaque participant recevra 2 tickets de tram (gratuit) au point de contact à l'entrée du parking Janson.



4.1.1) Plan trajet du tram 8 ou à pied vers Hippodrome

A pied

Tram



4.1.2) Horaire du tram 8 (durée du trajet : 7 min)

Direction : ULB --> Hippodrome	Direction : Hippodrome --> ULB
06:20 - 6:50	12:14 - 12:29 - 12:44 - 12:59
07:20 - 07:32 - 07:40 - 08:00	13:14 - 13:29 - 13:44 - 13:59
08:20 - 08:34 - 08:49	14:14 - 14:29 - 14:44 - 14:59
09:04 - 09:19 - 09:34 - 09:49	15:14 - 15:29 - 15:44 - 15:59
10:04 - 10:19 - 10:34 - 10:49	16:14 - 16:29 - 16:44 - 16:59

4.2) Parking Bepark

Adresse: Chaussée de la Hulpe 185, 1170 Watermael-Boitsfort

Places : 80

Prix : Payant ([site web](#))

4.3) Zenpark

Adresse: Avenue des Coccinelles 112 à 1170 Watermael-Boisfort

Places : 70

Prix : Payant ([site web](#))

4.4) MyflexiPark

Adresse: Chaussée de la Hulpe 51-53, 1180 Bruxelles

Places : 80 > Attention, une réservation en amont est nécessaire

Prix : Payant ([Mode d'emploi](#))



MOBILITEITSPLAN

TOEGANG HIPPODROOM

TE VOET

PER FIETS

OPENBAAR VERVOER

MET DE WAGEN

DROHME

· PARK ·

1 ENTRÉE PRINCIPALE
HOOFDINGANG

2 ENTRÉE PIÉTONNIÈRE
(53a ch de la Hulpe)
VOETGANGERSINGANG



TRANSPORTS
EN COMMUN
OPENBAAR VERVOER

TRAM
LOUISE / LOUIZA
ROODEBEEK



BUS
TRANSSVAAL
HEROS / HELDEN



IXELLES / ELSENE - RIXENSART
COURT-SAINT-ETIENNE

366

TRAIN

BRUXELLES/BRUSSEL
OTTIGNIES
SCHAERBEEK
HALLE

161
26

1) TE VOET

Adres: Terhulpsessesteenweg 51-53 (tegenover nr. 114), 1180 Brussel
Toegang tot de site is mogelijk via de ingang 1, 3 en 4.

2) PER FIETS

Adres: Terhulpsessesteenweg 51-53 (tegenover nr. 114), 1180 Brussel
De site is toegankelijk voor fietsers via dezelfde ingangen als de wandelaars. Uw fiets kunt u achterlaten op de grote parking. Opgelet, deze parking is niet beveiligd door de organisatie.

2.1 Villo

[Villo Map](#)

Er zijn verschillende Villo stations in de nabijheid van de hippodroom:

- Station 300 -- Station Boondaal (Woudlaan 23 - 1180 Brussel)
- Station 296 -- Station Bosvoorde (Terhulpsessesteenweg 187 - 1180 Brussel)
- Station 245 -- Hamoir (Waterloosessesteenweg 376 - 1180 Brussel)

3) OPENBAAR VERVOER

3.1) Trein

- [Station Boondaal](#) op 500m van de hippodroom | Lijn 26 Halle-Vilvoorde
- [Station Bosvoorde](#) op 500m van de hippodroom | Lijn 161 Brussel - Ottignies

3.2) Tram

- Louiza <--> Roodebeek | Lijn 8 | Halte Hippodroom

3.3) Bus

- Transvaal <--> Heros | Lijn 41 | Halte Hippodrome
- Court-Saint-Etienne <--> Rixensart - Ixelles/Elsene | Lijn 366 | Halte Hippodrome

DROHME

· PARK ·

1 ENTRÉE PRINCIPALE
HOOFDINGANG

2 ENTRÉE PIÉTONNIÈRE
(53a ch de la Hulpe)
VOETGANGERSINGANG



TRANSPORTS
EN COMMUN
OPENBAAR VERVOER

TRAM 
LOUISE / LOUIZA
ROODEBEEK **8**

BUS 
TRANSVAAL
HEROS / HELDEN **41**

IXELLES / ELSENE - RIXENSART
COURT-SAINT-ETIENNE **366**

TRAIN 
BRUXELLES/BRUSSEL
OTTIGNIES **161**
SCHAERBEEK
HALLE **26**

4) WAGEN

4.1) Parking Janson (ULB)

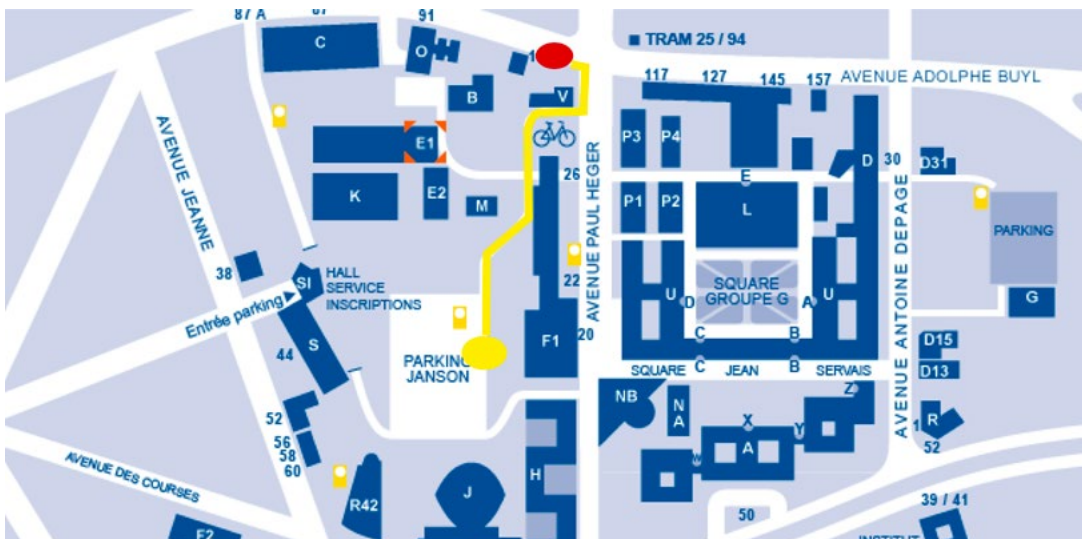
Adres: Paul Hégerlaan, 1050 Elsene (Via Adolphe Buylaan)

Plaatsen : 282

Wie : voor de deelnemers van de EuropaTrail

Prijs : Gratis

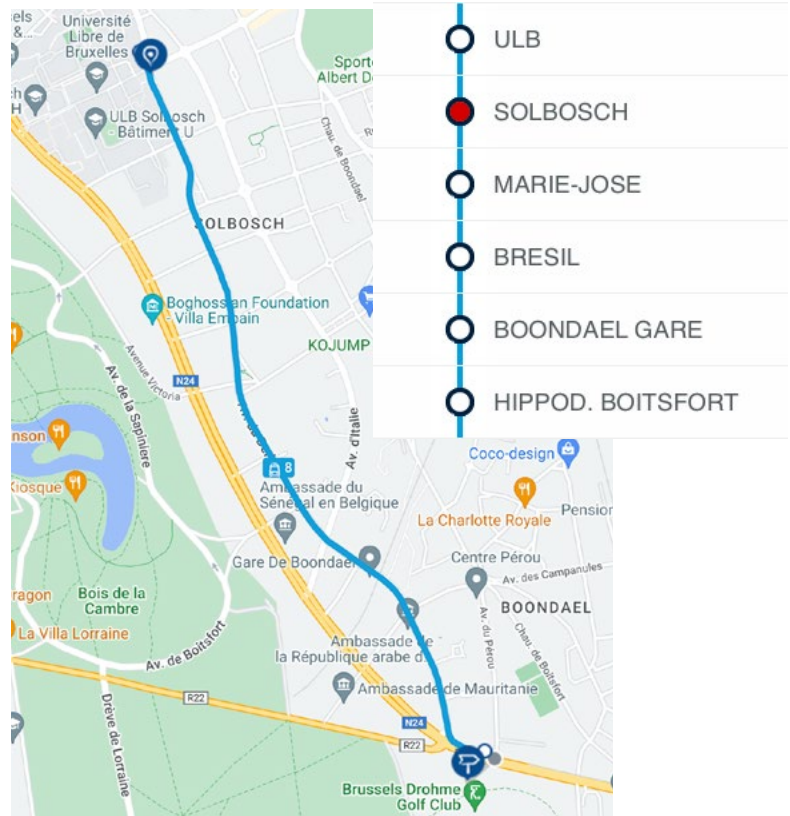
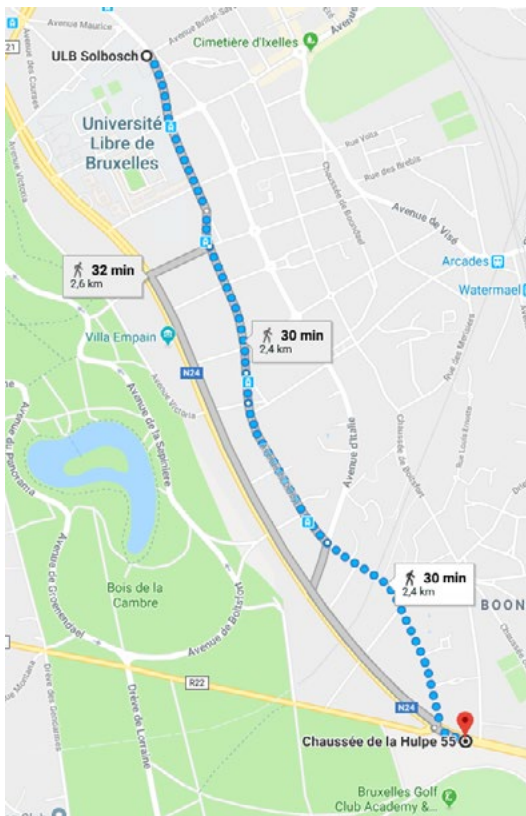
De deelnemers die hun voertuig parkeren op de parking van de ULB kunnen zich of te voet (2,8km) of met de tram (15') naar de Hippodroom begeven. De tramhalte (rode stip op de kaart) bevindt zich op 150m van de parking. Elke deelnemer krijgt gratis 2 tramtickets, af te halen aan de contact point op de parking.



4.1.1) Traject van de tram 8 of te voet naar de hippodroom

Te voet

Tram



4.1.2) Uurrooster tram 8 (duur van de reis : 7 min)

Richting : ULB --> Hippodroom	Richting : Hippodroom --> ULB
06:20 - 6:50	12:14 - 12:29 - 12:44 - 12:59
07:20 - 07:32 - 07:40 - 08:00	13:14 - 13:29 - 13:44 - 13:59
08:20 - 08:34 - 08:49	14:14 - 14:29 - 14:44 - 14:59
09:04 - 09:19 - 09:34 - 09:49	15:14 - 15:29 - 15:44 - 15:59
10:04 - 10:19 - 10:34 - 10:49	16:14 - 16:29 - 16:44 - 16:59

4.2) Parking Bepark

Adres: Terhulpesteenweg 185, 1170 Watermaal-Bosvoorde

Plaatsen : 80

Prijs : Betalend ([site web](#))

4.3) Zenpark

Adres: Onze Lieve-Heersbeestjeslaan 112 , 1170 Watermaal-Bosvoorde

Plaatsen : 70

Prijs : Betalend ([site web](#))

4.4) MyflexiPark

Adres: Terhulpesteenweg 51-53, 1180 Brussel

Plaatsen : 80 > Houd er rekening mee dat vooraf reserveren vereist is.

Prijs : Betalen ([Hoe reserveren](#))



MOBILITY PLAN

ACCES HIPPODROME

BY FOOT

BY BIKE

PUBLIC TRANSPORTATION

BY CAR

DROHME

· PARK ·

1 ENTRÉE PRINCIPALE
HOOFDINGANG

2 ENTRÉE PIÉTONNIÈRE
(53a ch de la Hulpe)
VOETGANGERSINGANG



TRANSPORTS
EN COMMUN
OPENBAAR VERVOER

TRAM
LOUISE / LOUIZA
ROODEBEEK



BUS
TRANSSVAAL
HEROS / HELDEN



IXELLES / ELSENE - RIXENSART
COURT-SAINT-ETIENNE

TRAIN

BRUXELLES/BRUSSEL
OTTIGNIES
SCHAERBEEK
HALLE



1) BY FOOT

Adres: Chaussée de la Hulpe 51-53, 1180 Brussels

The acces of the site is possible by the intrances 1, 3 and 4.

2) BY BIKE

Adres: Chaussée de la Hulpe 53-51(across 114), 1180 Brussels

The site is accessible by bicycle via the same entrances as pedestrians. Bicycles can be parked on the Hippodrome site. Watch out, this is a non secured parking.

2.1 Villo

Villo Map

There are several Villo stations closeby the racecourse:

- Station 300 -- Gare de Boondael (Avenue de de la Forest 23,1080 Brussels)
- Station 296 -- Gare de Boitsfort (Chaussée de la Hulpe 187, 1080 Brussels)
- Station 245 -- Hamoir (Chaussée de Waterloo 1143,1080 Brussels)

3) PUBLIC TRANSPORTATION

3.1) Train

- [Gare de Boondael](#) 500m away from the racecourse | Line 26
- [Gare de Boitsfort](#) 500m away from the racecourse | Line 161

3.2) Tram

- Louise <--> Roodebeek | Line 8 | Stop Hippodrome

3.3) Bus

- Transvaal <--> Heros | Line 41 | Stop Hippodrome
- Court-Saint-Etienne <--> Rixensart - Ixelles/Elsene | Line 366 | Stop Hippodrome

DROHME

· PARK ·

1 ENTRÉE PRINCIPALE
HOOFDINGANG

2 ENTRÉE PIÉTONNIÈRE
(53a ch de la Hulpe)
VOETGANGERSINGANG



TRANSPORTS
EN COMMUN
OPENBAAR VERVOER

TRAM 
LOUISE / LOUIZA
ROODEBEEK **8**

BUS 
TRANSVAAL
HEROS / HELDEN **41**

IXELLES / ELSENE - RIXENSART
COURT-SAINT-ETIENNE **366**

TRAIN 
BRUXELLES/BRUSSEL
OTTIGNIES **161**
SCHAERBEEK
HALLE **26**

4) BY CAR

4.1) Parking Janson (ULB)

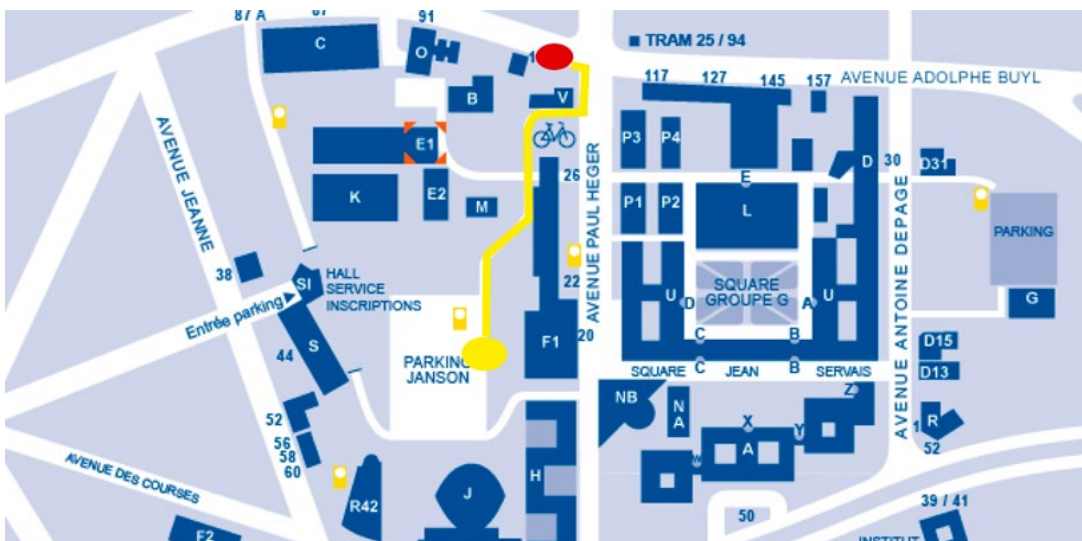
Adres: Avenue Paul Heger, 1050 Ixelles (Via Avenue Adolphe Buyl)

Places : 282

Who : For the participants of the of EuropaTrail

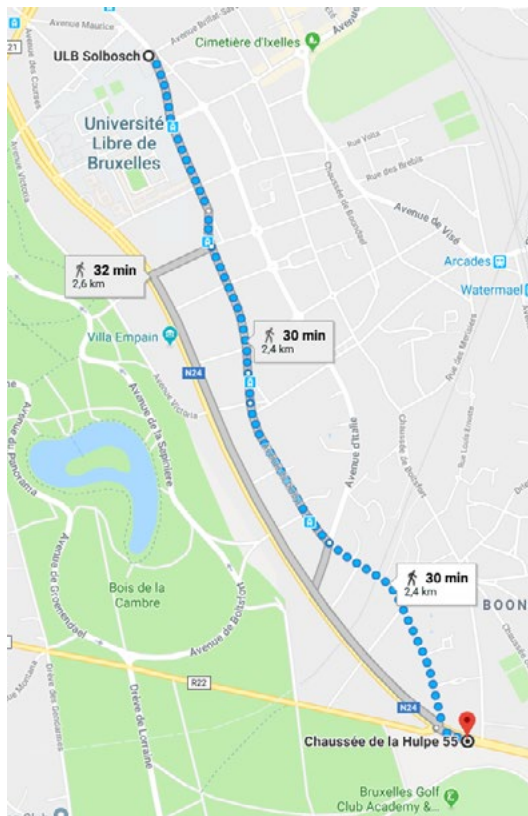
Price : Free

Participants leaving their car in the Ulb parkinglot (yellow dot on the map) can accés the racecourse by foot (2,8km) or by tram(15') (tram = red dot on the map). Every participant will receive 2 tram tickets for free at the contact point of the organisation.

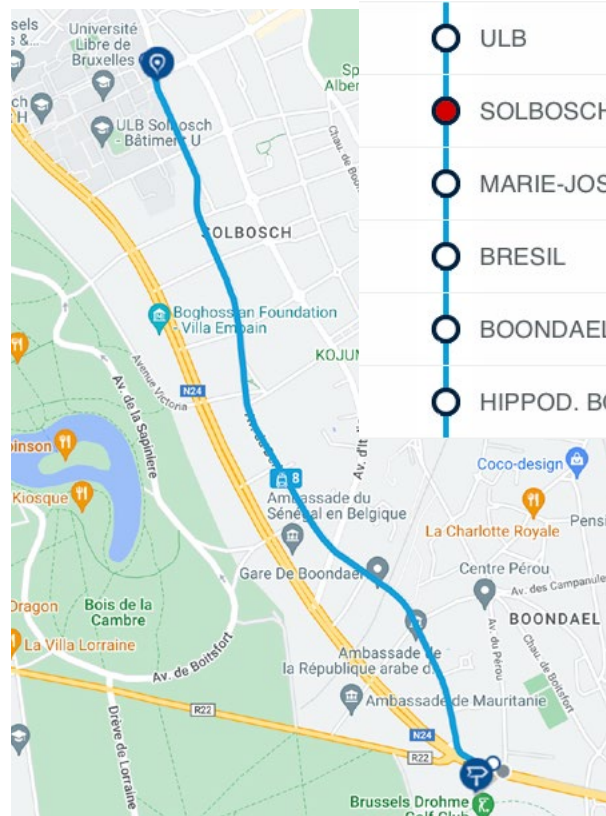


4.1.1) Trajectory tram 8 or by foot towards the racecourse

By foot



Tram



- ULB
- SOLBOSCH
- MARIE-JOSE
- BRESIL
- BOONDAEL GARE
- HIPPOD. BOITSFORT

4.1.2) Timing tram 8 (duration : 7 min)

Direction : ULB --> Racecourse	Direction : Racecourse --> ULB
06:20 - 6:50	12:14 - 12:29 - 12:44 - 12:59
07:20 - 07:32 - 07:40 - 08:00	13:14 - 13:29 - 13:44 - 13:59
08:20 - 08:34 - 08:49	14:14 - 14:29 - 14:44 - 14:59
09:04 - 09:19 - 09:34 - 09:49	15:14 - 15:29 - 15:44 - 15:59
10:04 - 10:19 - 10:34 - 10:49	16:14 - 16:29 - 16:44 - 16:59

4.2) Parking Bepark

Adres: Chaussée de la Hulpe 185, 1170 Watermael-Boitsfort

Places : 80

Price : Paying ([site web](#))

4.3) Zenpark

Adres: Avenue des Coccinelles 112 à 1170 Watermael-Boisfort

Places : 70

Price : Paying ([site web](#))

4.4) MyflexiPark

Adres: Chaussée de la Hulpe 51-53, 1180 Brussels

Places : 80 > Please note that advance booking is required.

Price : Paying ([How to book](#))