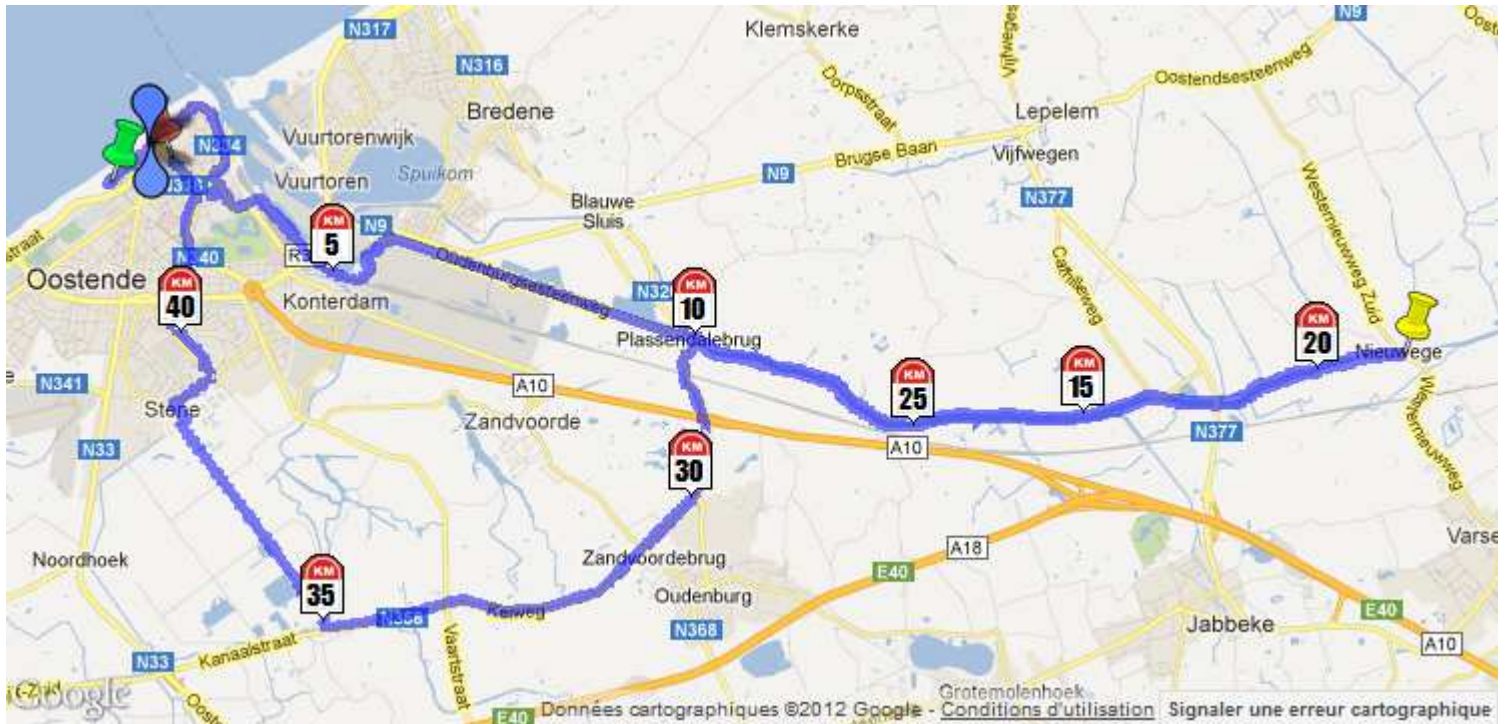








Zatopek magazine.com

WEST-VL - Marathon van Oostende

Afstand: 42,383km



 : Start  : Aankomst  : Kilometeraanduiding  : Hoogste punt  : Laagste punt  : Verstverwijderde punt

Cartografische gegevens(c)2008 Tele Atlas - Wergegeven door Google
www.chronorace.be - ChronoRace - Electronic Timing SPRL





Cardio-GPS Forerunner
tijdens race en training
GARMIN

Zatopek magazine.com

WEST-VL - Marathon van Oostende


Afstand: 42,383km

Infos

-  16m, op 676,3m van de start
51°13'51.137"N, 2°54'39.093"E
-  -4305m, op 822,8m van de start
51°13'55.759"N, 2°54'39.793"E

Hoogteverschil 4321m

Aantal hoogtemeters 5245m, of 123,76m/km

-  14,915km in vogelvlucht, op 18,998km van de start
51°12'30.415"N, 3°7'31.677"E

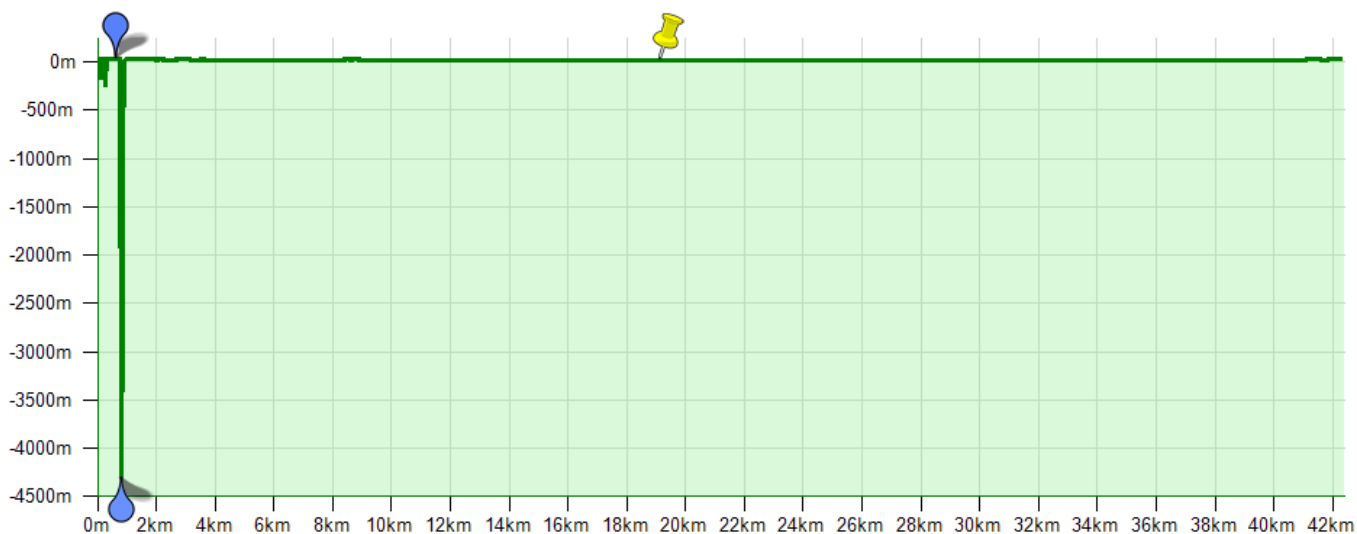
Rechthoek parcours 15,518kmx6,266km







Helft parcours 51°12'10.705"N, 3°5'44.672"E

Kilometeraanduiding

-  51°13'36.834"N, 2°54'12.839"E
- 5km** 51°13'2.822"N, 2°56'32.059"E
- 10km** 51°12'37.983"N, 3°0'15.46"E
- 15km** 51°12'6.962"N, 3°4'17.003"E
- 20km** 51°12'23.695"N, 3°6'41.551"E
- 25km** 51°12'2.48"N, 3°2'32.111"E
- 30km** 51°11'34.368"N, 3°0'13.741"E
- 35km** 51°10'46.46"N, 2°56'26.494"E
- 40km** 51°12'38.58"N, 2°54'58.71"E
-  51°13'45.999"N, 2°54'52.645"E

Hoogtemetergegevens afkomstig van het project SRTM 90m (NASA Shuttle Radar Topographic Mission - 1 hoogtemeterpunt om de 3") en verwerkt door CGIAR-CSI.



 : Start  : Aankomst  : Kilometeraanduiding  : Hoogste punt  : Laagste punt  : Versterverwijderde punt

Cartografische gegevens(c)2008 Tele Atlas - Wergegeven door Google
www.chronorace.be - ChronoRace - Electronic Timing SPRL

