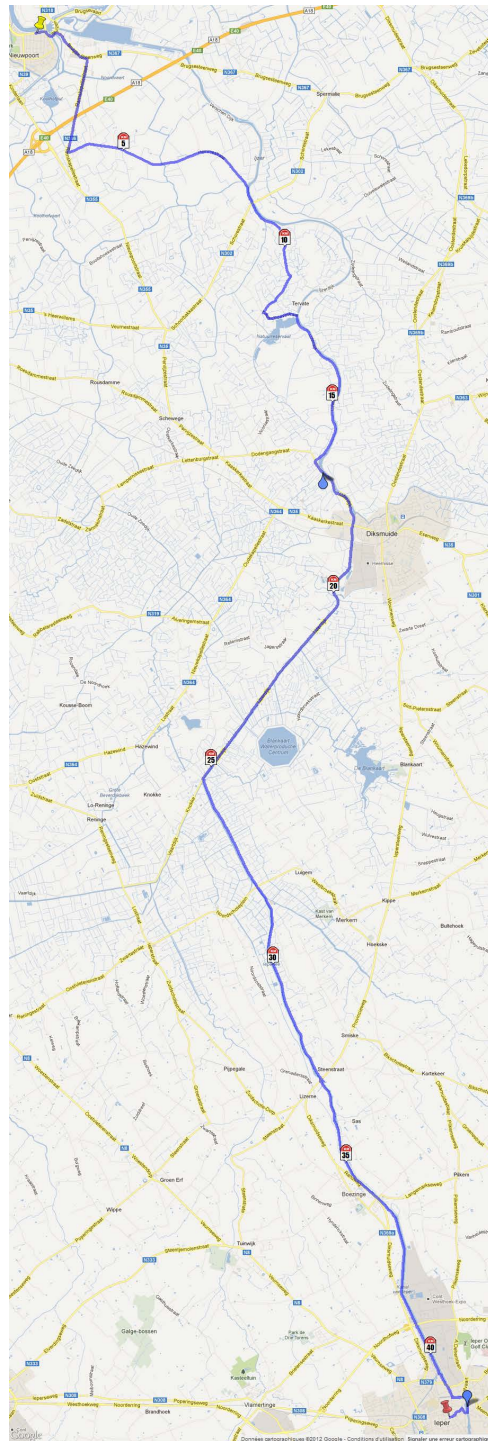


Zatopek magazine.com

WEST VL - Marathon van Ieper

Afstand: 42,487km



: Start



: Aankomst



: Kilometeraanduiding



: Hoogste punt



: Laagste punt



: Verstverwijderde punt

Cartografische gegevens(c)2008 Tele Atlas - Wergegeven door Google
www.chronorace.be - ChronoRace - Electronic Timing SPRL





Zatopek magazine.com

WEST VL - Marathon van Ieper

Afstand: 42,487km


Infos

 24m, op 41,742km van de start
50°51'11.696"N, 2°53'30.478"E

 -3m, op 16,824km van de start
51°2'38.846"N, 2°50'41.594"E

Hoogteverschil 27m


Aantal hoogtemeters 186m, of 4,38m/km

 32,831km in vogelvlucht, op 0,8m van de start
51°8'1.958"N, 2°45'6.121"E

Rechthoek parcours 9,881kmx31,489km

Helft parcours 51°0'38.495"N, 2°50'27.423"E

Kilometeraanduiding

 51°8'1.95"N, 2°45'6.083"E

5km 51°6'35.666"N, 2°46'49.022"E

10km 51°5'24.737"N, 2°49'57.33"E

15km 51°3'30.409"N, 2°50'52.983"E


20km 51°1'10.474"N, 2°50'54.279"E

25km 50°59'2.051"N, 2°48'30.756"E

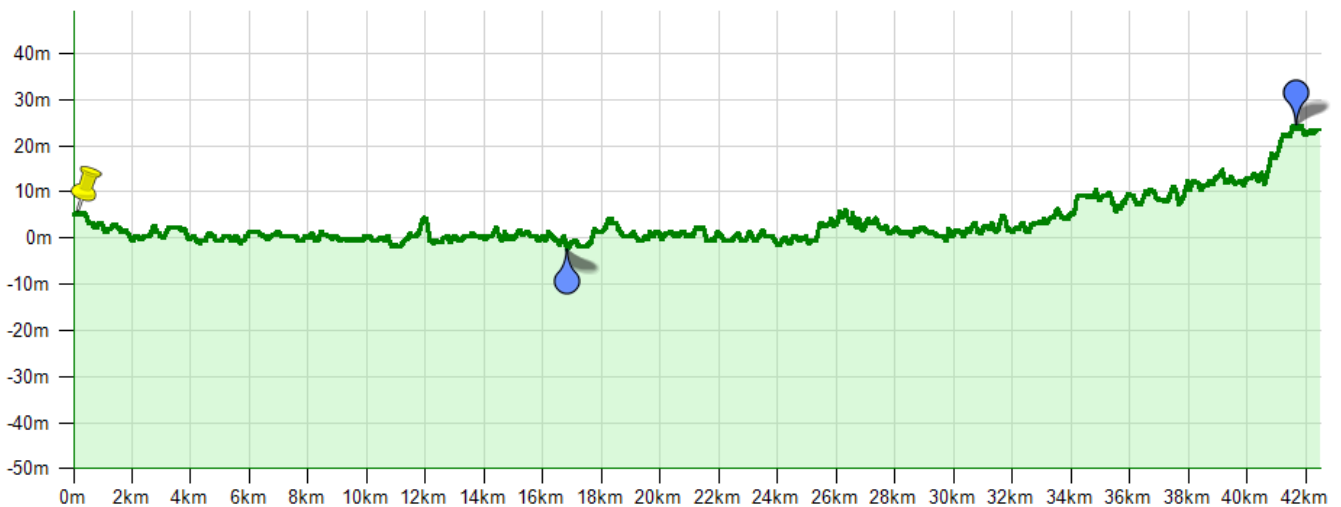
30km 50°56'37.043"N, 2°49'43.885"E







35km 50°54'11.362"N, 2°51'9.089"E

40km 50°51'50.368"N, 2°52'47.3"E

 50°51'4.203"N, 2°53'9.163"E

Hoogtemetergegevens afkomstig van het project SRTM 90m (NASA Shuttle Radar Topographic Mission - 1 hoogtemeterpunt om de 3") en verwerkt door CGIAR-CSL.



 : Start  : Aankomst  : Kilometeraanduiding  : Hoogste punt  : Laagste punt  : Verstverwijderde punt

Cartografische gegevens(c)2008 Tele Atlas - Wergegeven door Google
www.chronorace.be - ChronoRace - Electronic Timing SPRL

