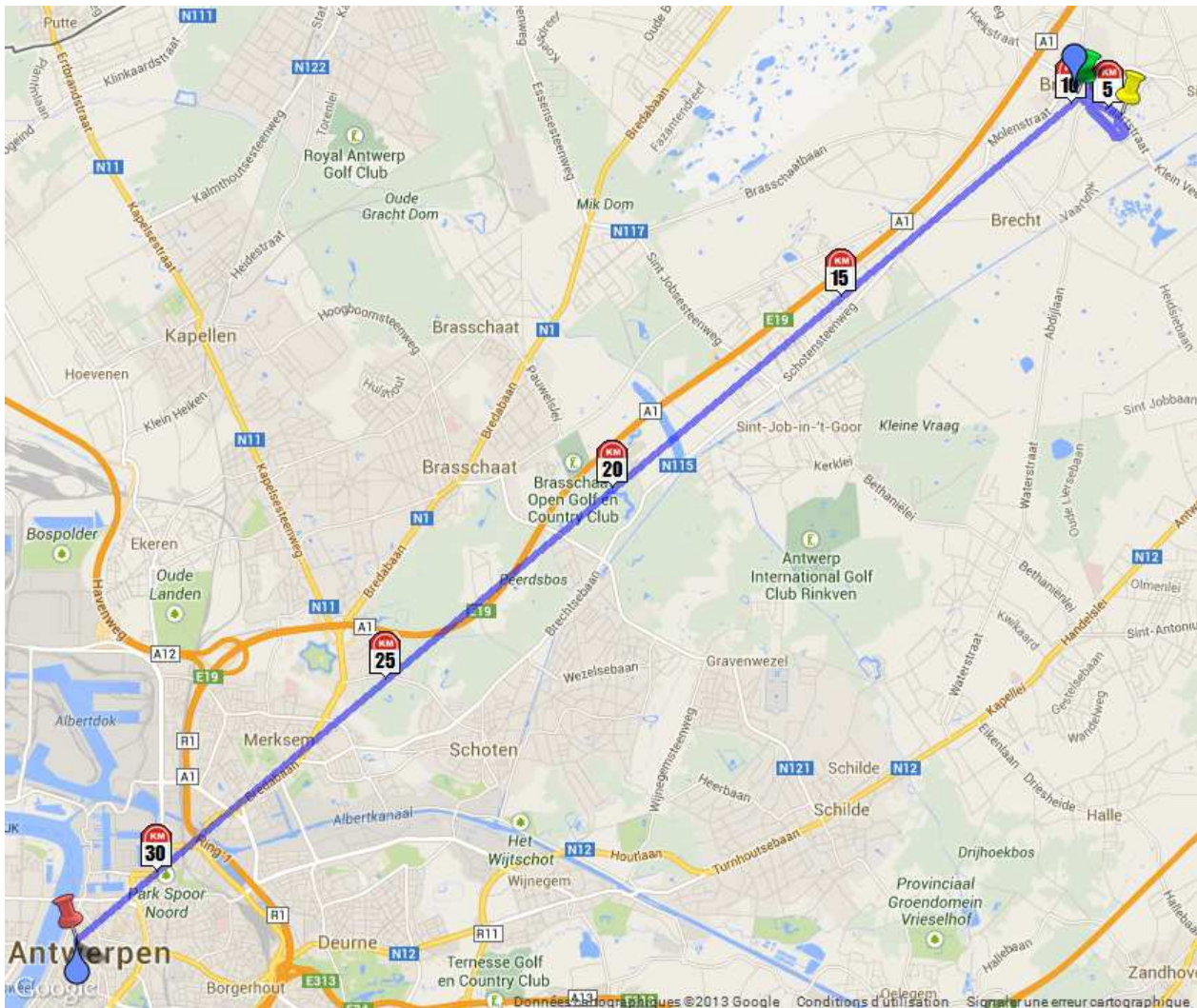


Zatopek magazine.com

Stratenloop Brecht

Afstand: 32,337km



: Start



: Aankomst



: Kilometeraanduiding



: Hoogste punt



: Laagste punt



: Verstverwijderde punt

Cartografische gegevens(c)2008 Tele Atlas - Wergegeven door Google
www.chronorace.be - ChronoRace - Electronic Timing SPRL





Zatopek magazine.com

Stratenloop Brecht

Afstand: 32,337km


Infos

 29m, op 2,828km van de start
51°20'56.989"N, 4°38'23.997"E

 13m, op 32,22km van de start
51°13'15.505"N, 4°23'59.76"E

Hoogteverschil 16m

Aantal hoogtemeters 46m, of 1,42m/km


 22,271km in vogelvlucht, op 7,997km van de start
51°20'41.882"N, 4°39'1.803"E

Rechthoek parcours 17,635kmx14,45km

Helft parcours 51°18'39.889"N, 4°34'15.933"E

Hoogtemetergegevens afkomstig van het project SRTM 90m (NASA Shuttle Radar Topographic Mission - 1 hoogtemeterpunt om de 3") en verwerkt door CGIAR-CSI.

Kilometeraanduiding

 51°20'53.665"N, 4°38'22.658"E

5km 51°20'46.385"N, 4°38'52.641"E


10km 51°20'48.372"N, 4°38'20.264"E

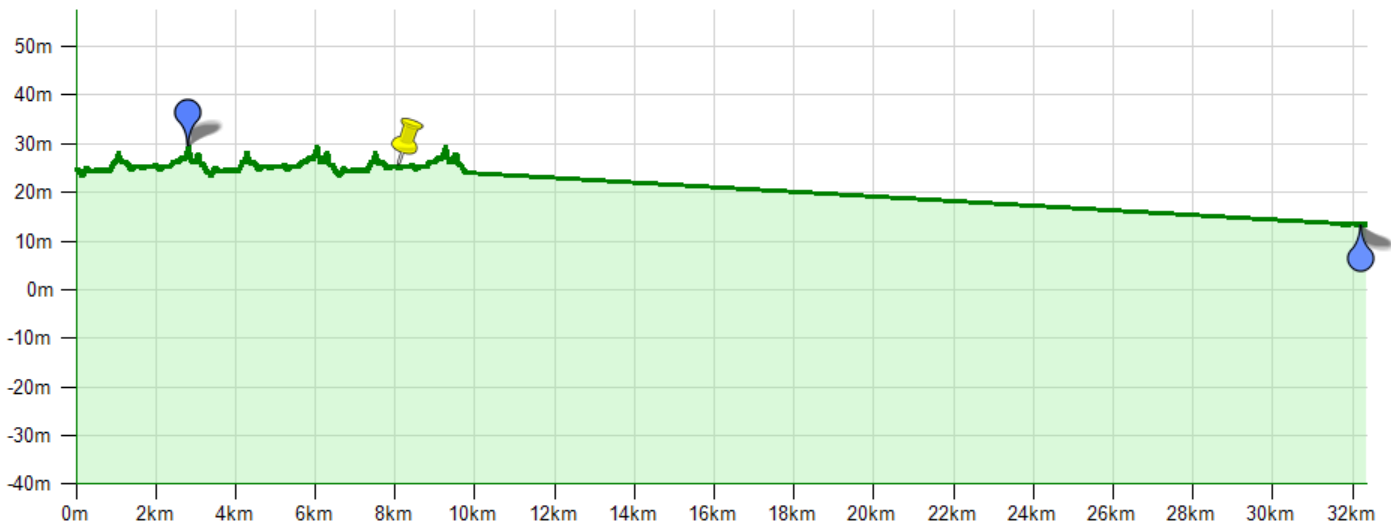
15km 51°19'4.227"N, 4°35'2.217"E

20km 51°17'20.083"N, 4°31'44.171"E

25km 51°15'35.939"N, 4°28'26.124"E

30km 51°13'51.795"N, 4°25'8.077"E

 51°13'15.655"N, 4°23'59.467"E



: Start



: Aankomst



: Kilometeraanduiding



: Hoogste punt



: Laagste punt



: Verstverwijderde punt

Cartografische gegevens(c)2008 Tele Atlas - Wergegeven door Google
www.chronorace.be - ChronoRace - Electronic Timing SPRL



Cardio-GPS Forerunner
tijdens race en training

GARMIN