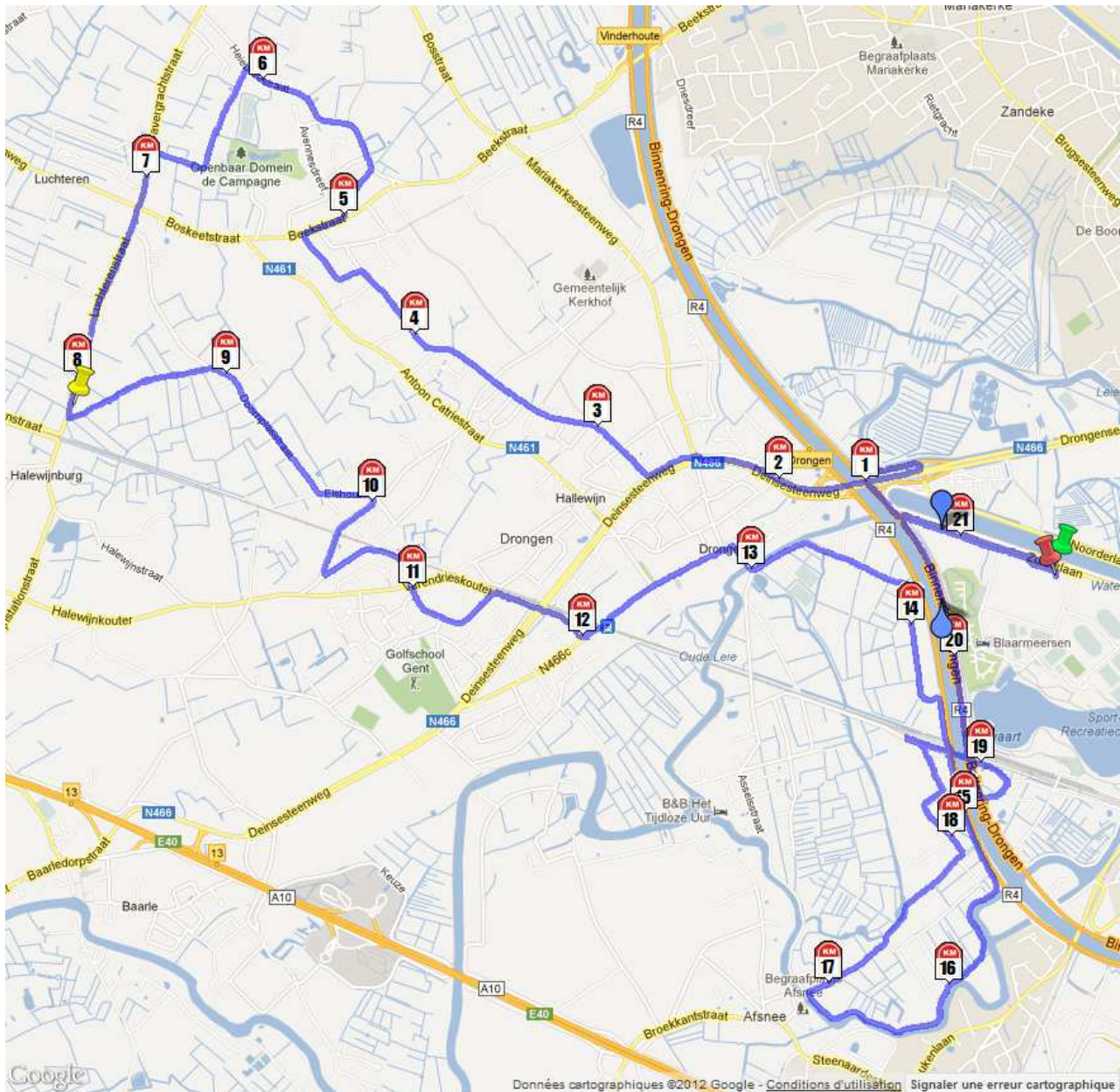


Zatopek magazine.com

OOST-VL - Halve Marathon van Gent

Afstand: 21,503km



: Start : Aankomst : Kilometeraanduiding : Hoogste punt : Laagste punt : Verstverwijderde punt

Cartografische gegevens(c)2008 Tele Atlas - Wergegeven door Google
www.chronorace.be - ChronoRace - Electronic Timing SPRL





Zatopek magazine.com

OOST-VL - Halve Marathon van Gent

Afstand: 21,503km


Infos

 14m, op 20,912km van de start
51°3'4.52"N, 3°40'42.014"E


 0m, op 20,283km van de start
51°2'53.918"N, 3°40'41.661"E

Hoogteverschil 14m

Aantal hoogtemeters 144m, of 6,69m/km

 4,75km in vogelvlucht, op 8,144km van de start
51°3'23.613"N, 3°37'8.971"E

Kilometeraanduiding


 51°2'59.092"N, 3°41'8.72"E

5km 51°3'52.687"N, 3°38'15.762"E

10km 51°3'8.899"N, 3°38'22.7"E

15km 51°2'20.832"N, 3°40'47.215"E

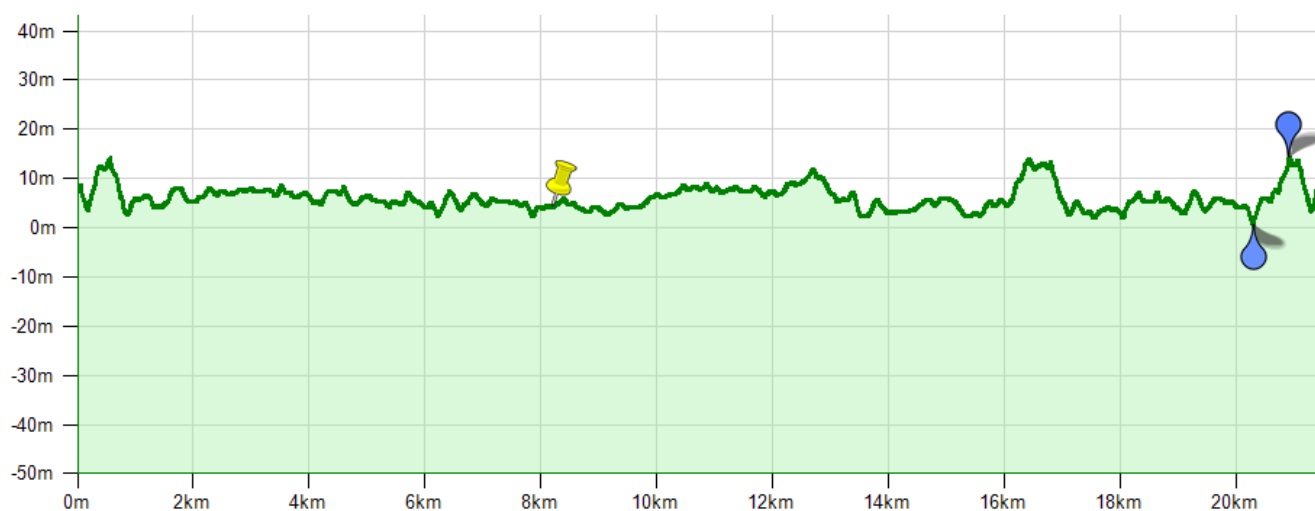
20km 51°2'44.994"N, 3°40'44.709"E




 51°2'57.483"N, 3°41'9.299"E

Rechthoek parcours 4,693kmx4,571km

Helft parcours 51°3'1.191"N, 3°38'24.863"E

Hoogtemetergegevens afkomstig van het project SRTM 90m (NASA Shuttle Radar Topographic Mission - 1 hoogtemeterpunt om de 3") en verwerkt door CGIAR-CSI.



 : Start  : Aankomst  : Kilometeraanduiding  : Hoogste punt  : Laagste punt  : Verstverwijderde punt

Cartografische gegevens(c)2008 Tele Atlas - Wergegeven door Google
www.chronorace.be - ChronoRace - Electronic Timing SPRL

