

Zatopek magazine.com

Midzomernachtrun van Gent 2013

Afstand: 10,005km

 : Start  : Aankomst  : Kilometeraanduiding  : Hoogste punt  : Laagste punt  : Verstverwijderde punt

Cartografische gegevens(c)2008 Tele Atlas - Wergegeven door Google
www.chronorace.be - ChronoRace - Electronic Timing SPRL





Zatopek magazine.com

Midzomernachtrun van Gent 2013

Afstand: 10,005km


Infos

 14m, op 6,609km van de start
51°2'38.685"N, 3°43'12.513"E

 -13m, op 1,816km van de start
51°3'0.205"N, 3°41'24.088"E

Hoogteverschil 27m

Aantal hoogtemeters 109m, of 10,93m/km


 2,607km in vogelvlucht, op 5,294km van de start
51°3'19.18"N, 3°43'15.784"E

Rechthoek parcours 3,271kmx1,633km

Helft parcours 51°3'13.656"N, 3°43'8.097"E

Hoogtemetergegevens afkomstig van het project SRTM 90m (NASA Shuttle Radar Topographic Mission - 1 hoogtemeterpunt om de 3") en verwerkt door CGIAR-CSI.

Kilometeraanduiding

 51°3'1.591"N, 3°40'56.791"E

1km 51°3'8.621"N, 3°40'44.439"E

2km 51°2'58.336"N, 3°41'33.043"E

3km 51°3'13.617"N, 3°42'7.44"E

4km 51°3'11.889"N, 3°42'39.769"E

5km 51°3'13.687"N, 3°43'8.206"E


6km 51°2'57.247"N, 3°43'10.528"E

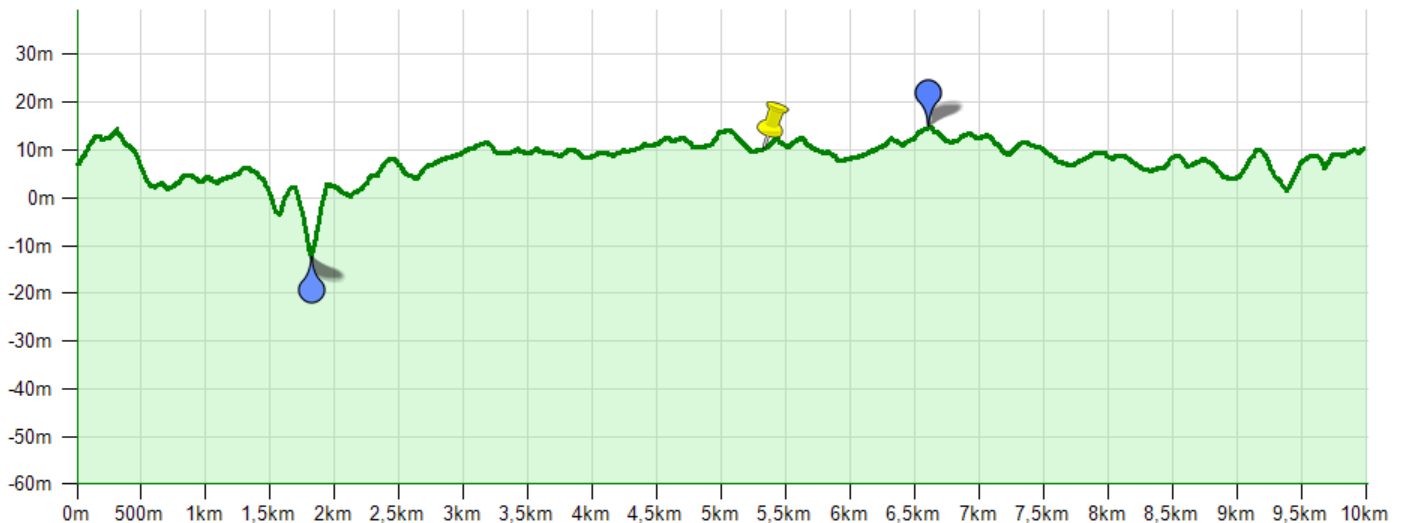
7km 51°2'31.248"N, 3°42'56.587"E

8km 51°2'39.297"N, 3°42'10.099"E

9km 51°2'53.563"N, 3°41'37.045"E

10km 51°2'55.677"N, 3°41'7.135"E

 51°2'55.795"N, 3°41'7.203"E



: Start



: Aankomst



: Kilometeraanduiding



: Hoogste punt



: Laagste punt



: Verstverwijderde punt

Cartografische gegevens(c)2008 Tele Atlas - Wergegeven door Google
www.chronorace.be - ChronoRace - Electronic Timing SPRL

Cardio-GPS Forerunner
tijdens race en training
GARMIN