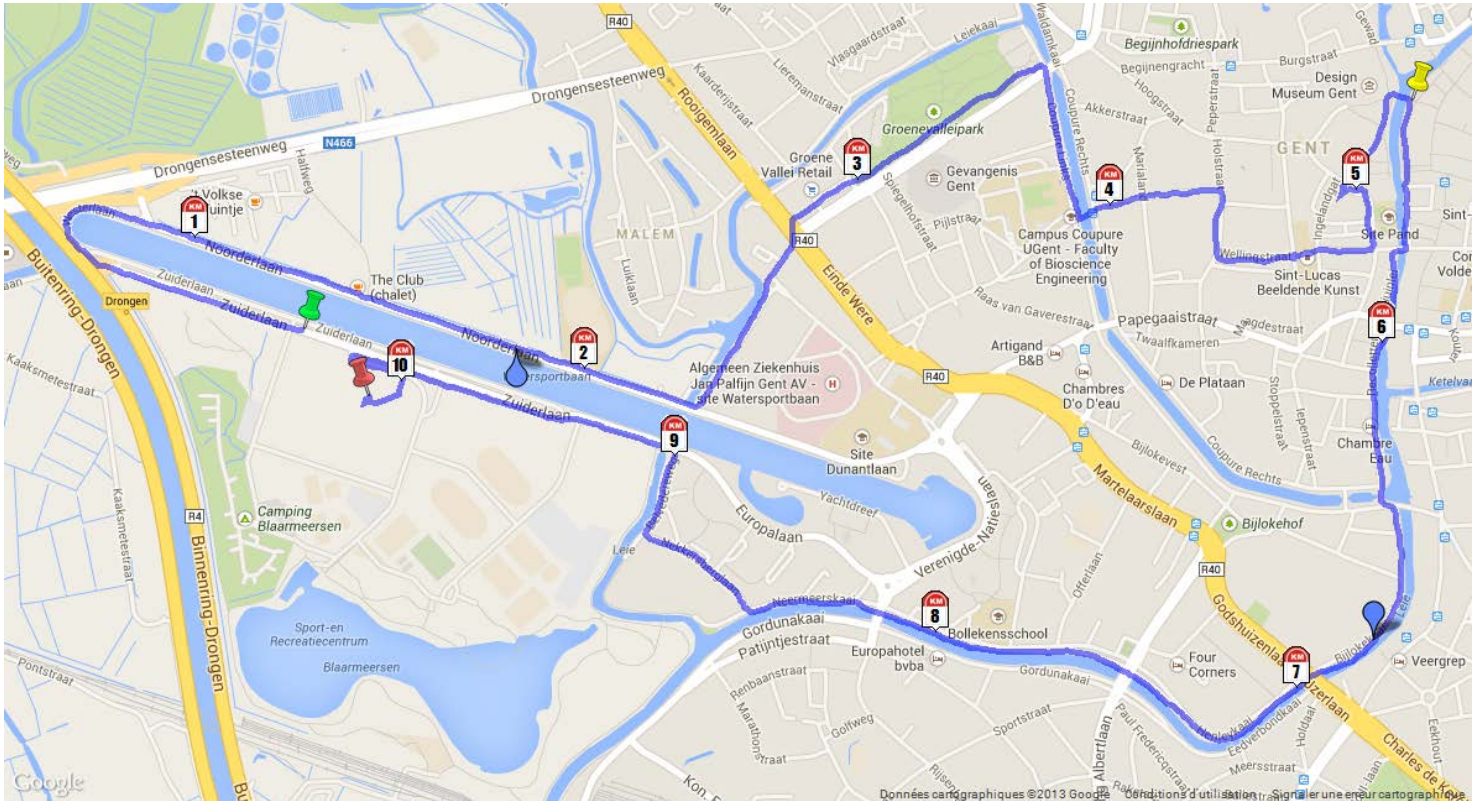


Zatopek magazine.com

Midzomernachtrun - G nt (ZUT)

Afstand: 10,139 m



- : Start
- : Aankomst
- : Kilometraanduiding
- : Hoogste punt
- : Laagste punt
- : Verstverwijderde punt

Cartografische gegevens(c)2008 Tele Atlas - Wergegeven door Google
www.chronorace.be - ChronoRace - Electronic Timing SPRL





Zatopek magazine.com

Midzomernachtrun - Gent (ZUT)

Afstand: 10,139km


Infos

 15m, op 6,769km van de start
51°2'37.302"N, 3°43'11.244"E

 -12m, op 1,824km van de start
51°3'0.324"N, 3°41'23.88"E

Hoogteverschil 27m

Aantal hoogtemeters 111m, of 11m/km


 2,635km in vogelvlucht, op 5,377km van de start
51°3'19.674"N, 3°43'15.714"E

Rechthoek parcours 3,275kmx1,64km

Helft parcours 51°3'13.224"N, 3°43'7.53"E

Hoogtemetergegevens afkomstig van het project SRTM 90m (NASA Shuttle Radar Topographic Mission - 1 hoogtemeterpunt om de 3") en verwerkt door CGIAR-CSI.

Kilometeraanduiding

 51°3'1.716"N, 3°40'57.09"E

1km 51°3'8.882"N, 3°40'43.826"E

2km 51°2'58.616"N, 3°41'32.508"E

3km 51°3'13.535"N, 3°42'6.761"E

4km 51°3'11.483"N, 3°42'38.303"E

5km 51°3'12.706"N, 3°43'9"E


6km 51°3'0.671"N, 3°43'12.202"E

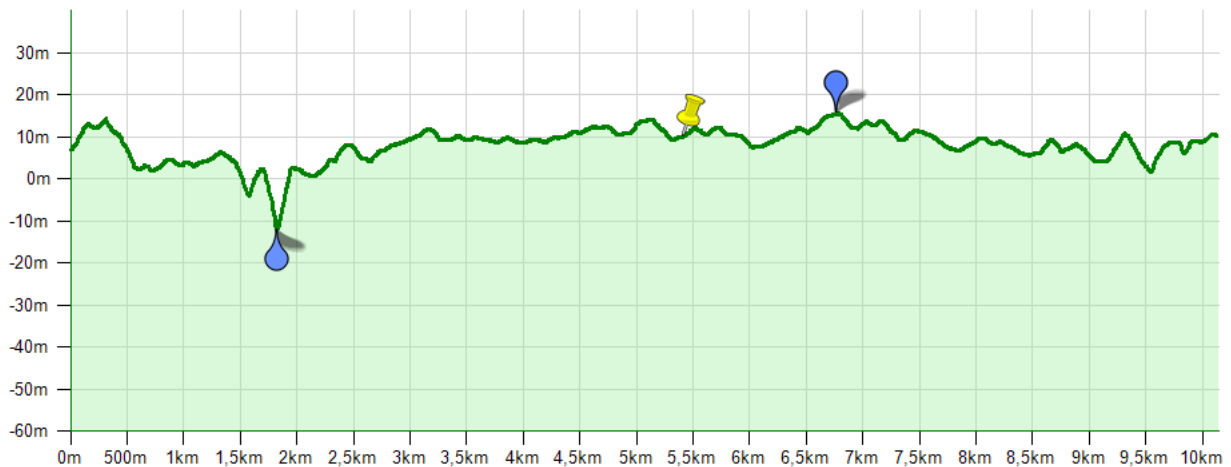
7km 51°2'33.482"N, 3°43'1.638"E







8km 51°2'37.844"N, 3°42'16.418"E

9km 51°2'51.68"N, 3°41'43.647"E

10km 51°2'57.697"N, 3°41'9.632"E

 51°2'56.448"N, 3°41'5.532"E



 : Start  : Aankomst  : Kilometeraanduiding  : Hoogste punt  : Laagste punt  : Verstverwijderde punt

Cartografische gegevens(c)2008 Tele Atlas - Wergegeven door Google
www.chronorace.be - ChronoRace - Electronic Timing SPRL

