

# Zatopek magazine.com

## LIM - Kerst Corrida - Meeuwen

Afstand: 11,949km



: Start : Aankomst : Kilometeraanduiding : Hoogste punt : Laagste punt : Verstverwijderde punt

Cartografische gegevens(c)2008 Tele Atlas - Wergegeven door Google  
www.chronorace.be - ChronoRace - Electronic Timing SPRL





# Zatopek magazine.com

## LIM - Kerst Corrida - Meeuwen

Afstand: 11,949km


### Infos

 71m, op 10,935km van de start  
51°5'29.66"N, 5°31'42.663"E

 67m, op 394,9m van de start  
51°5'47.574"N, 5°31'33.039"E

**Hoogteverschil** 4m


**Aantal hoogtemeters** 43m, of 3,62m/km

 759,5m in vogelvlucht, op 8,885km van de start  
51°5'30.758"N, 5°31'46.231"E

**Rechthoek parcours** 595,3mx678m

**Helft parcours** 51°5'47.63"N, 5°31'18.379"E

### Kilometeraanduiding

 51°5'46.685"N, 5°31'16.265"E

**1km** 51°5'30.682"N, 5°31'45.007"E

**2km** 51°5'47.176"N, 5°31'16.745"E

**3km** 51°5'30.505"N, 5°31'44.348"E

**4km** 51°5'47.712"N, 5°31'18.117"E

**5km** 51°5'29.947"N, 5°31'43.035"E

**6km** 51°5'48.1"N, 5°31'19.469"E


**7km** 51°5'29.394"N, 5°31'41.586"E

**8km** 51°5'48.702"N, 5°31'20.65"E

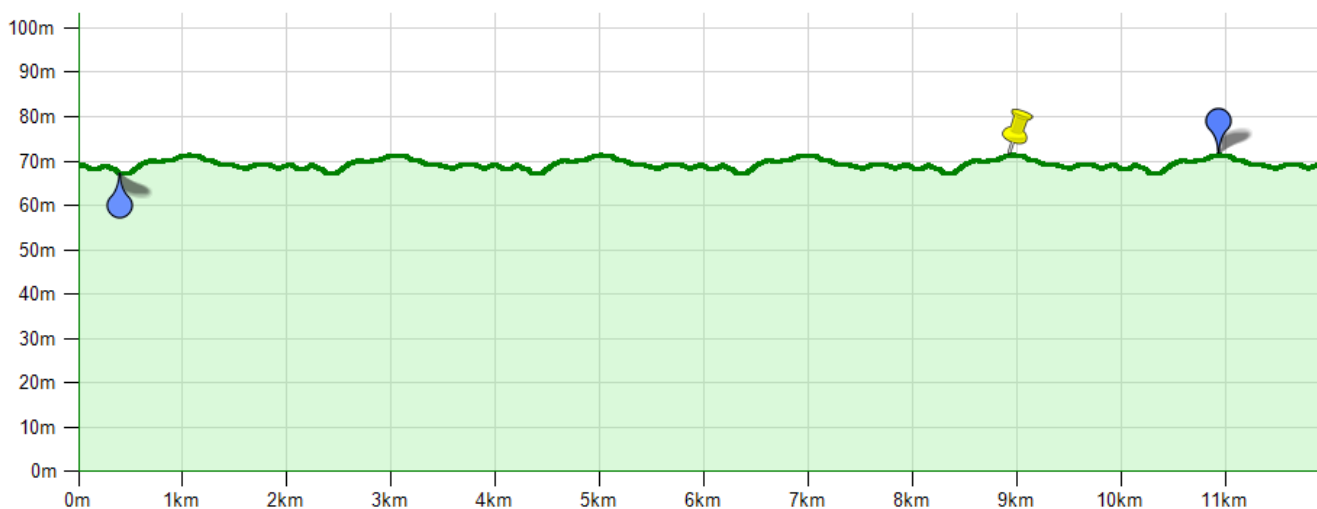
**9km** 51°5'29.11"N, 5°31'40.942"E






**10km** 51°5'48.341"N, 5°31'21.365"E

**11km** 51°5'28.558"N, 5°31'39.847"E

 51°5'48.701"N, 5°31'19.555"E

*Hoogtemetergegevens afkomstig van het project SRTM 90m (NASA Shuttle Radar Topographic Mission - 1 hoogtemeterpunt om de 3") en verwerkt door CGIAR-CSI.*



 : Start  : Aankomst  : Kilometeraanduiding  : Hoogste punt  : Laagste punt  : Verstverwijderde punt

Cartografische gegevens(c)2008 Tele Atlas - Wergegeven door Google  
[www.chronorace.be](http://www.chronorace.be) - ChronoRace - Electronic Timing SPRL



**Cardio-GPS Forerunner**  
tijdens race en training  
**GARMIN**