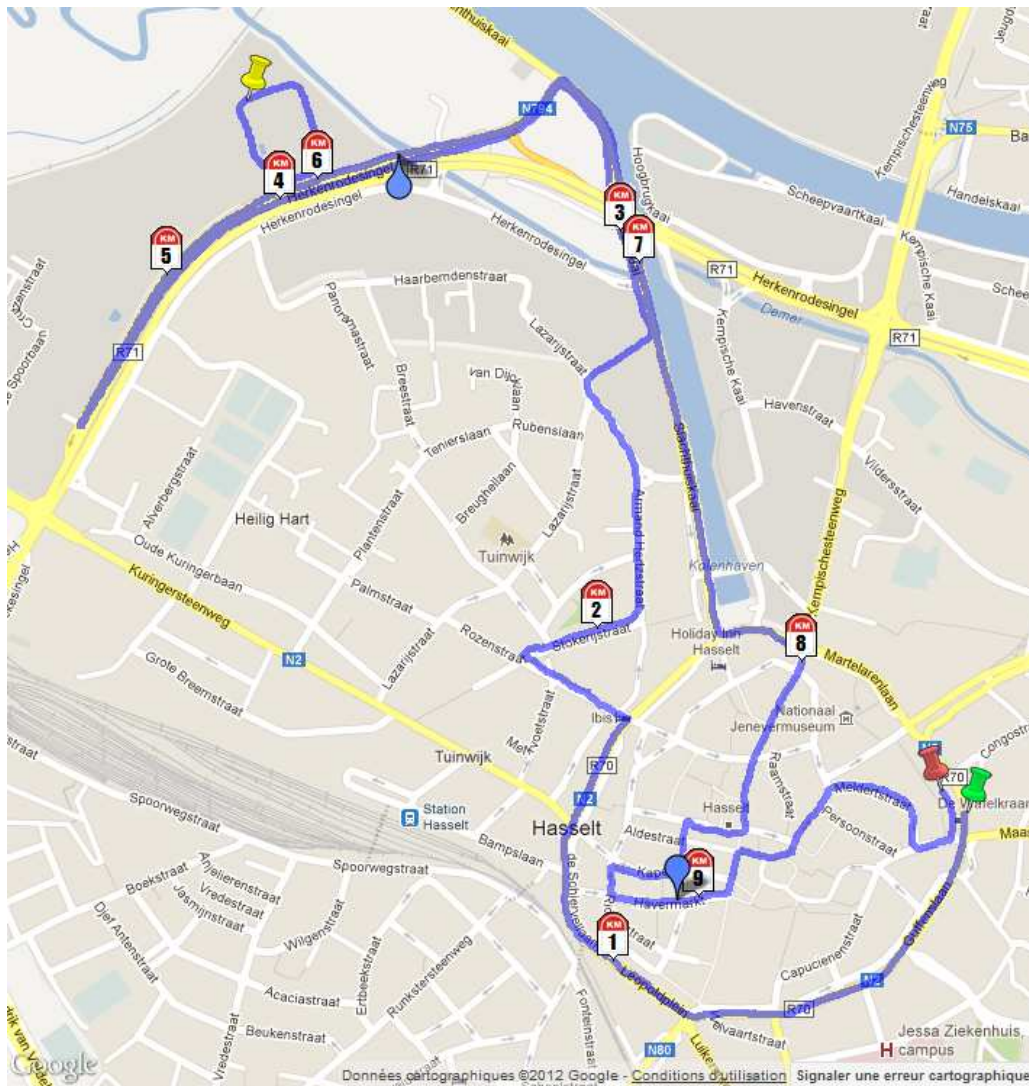


Zatopek magazine.com

LIM - Dwars door Hasselt

Afstand: 9,863km



: Start : Aankomst : Kilometeraanduiding : Hoogste punt : Laagste punt : Verstverijderde punt

Cartografische gegevens(c)2008 Tele Atlas - Wergegeven door Google
www.chronorace.be - ChronoRace - Electronic Timing SPRL





Zatopek magazine.com

LIM - Dwars door Hasselt

Afstand: 9,863km


Infos

 45m, op 8,959km van de start
50°55'45.553"N, 5°20'9.026"E

 25m, op 6,179km van de start
50°56'35.769"N, 5°19'39.091"E

Hoogteverschil 19m


Aantal hoogtemeters 84m, of 8,57m/km

 2,046km in vogelvlucht, op 5,567km van de start
50°56'39.32"N, 5°19'22.431"E

Rechthoek parcours 1,842kmx1,946km

Helft parcours 50°56'25.792"N, 5°19'12.381"E

Kilometeraanduiding

 50°55'51.36"N, 5°20'39.368"E

1km 50°55'41.502"N, 5°20'2.049"E

2km 50°56'3.763"N, 5°20'0.269"E

3km 50°56'30.536"N, 5°20'2.864"E

4km 50°56'32.653"N, 5°19'26.369"E


5km 50°56'27.628"N, 5°19'14.342"E

6km 50°56'34.072"N, 5°19'30.351"E

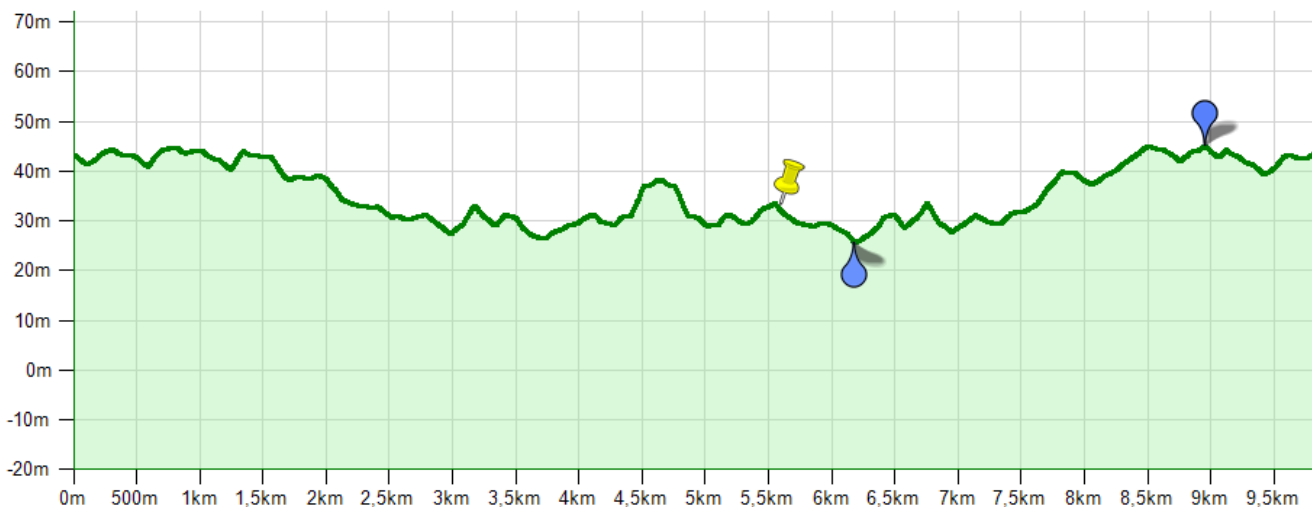
7km 50°56'28.404"N, 5°20'4.798"E






8km 50°56'1.504"N, 5°20'22.057"E

9km 50°55'45.742"N, 5°20'11.107"E

 50°55'52.894"N, 5°20'37.123"E

Hoogtemetergegevens afkomstig van het project SRTM 90m (NASA Shuttle Radar Topographic Mission - 1 hoogtemeterpunt om de 3") en verwerkt door CGIAR-CSI.



 : Start  : Aankomst  : Kilometeraanduiding  : Hoogste punt  : Laagste punt  : Verstverwijderde punt

Cartografische gegevens(c)2008 Tele Atlas - Wergegeven door Google
www.chronorace.be - ChronoRace - Electronic Timing SPRL

