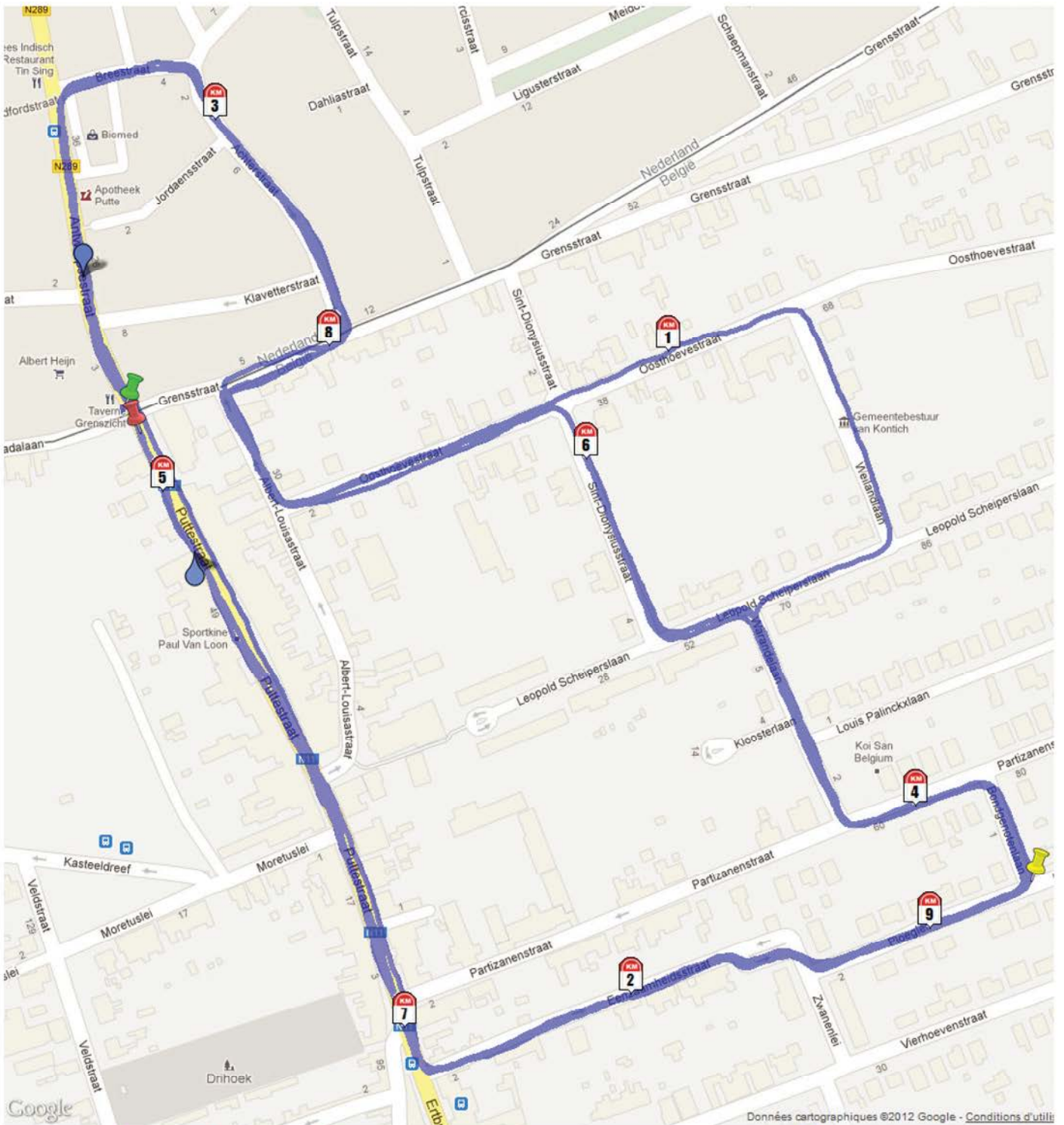


Kermisloop - Putte

Afstand: 9,845km



: Start : Aankomst : Kilometeraanduiding : Hoogste punt : Laagste punt : Verstverwijderde punt

Cartografische gegevens(c)2008 Tele Atlas - Wergegeven door Google
www.chronorace.be - ChronoRace - Electronic Timing SPRL


Cardio-GPS Forerunner
tijdens race en training
GARMIN


Zatopek magazine.com

Kermisloop - Putte

Afstand: 9,845km


Infos

 13m, op 98,9m van de start
51°21'24.033"N, 4°23'39.188"E

 9m, op 4,954km van de start
51°21'18.015"N, 4°23'43.07"E

Hoogteverschil 4m


Aantal hoogtemeters 39m, of 3,98m/km

 680,3m in vogelvlucht, op 1,708km van de start
51°21'10.675"N, 4°24'12.577"E

Rechthoek parcours 663,9mx688,9m

Helft parcours 51°21'17.086"N, 4°23'43.764"E

Kilometeraanduiding

 51°21'21.175"N, 4°23'40.542"E

1km 51°21'22.403"N, 4°23'59.853"E

2km 51°21'8.217"N, 4°23'58.534"E

3km 51°21'27.511"N, 4°23'43.821"E

4km 51°21'12.355"N, 4°24'8.582"E

5km 51°21'19.309"N, 4°23'41.985"E

6km 51°21'20.037"N, 4°23'56.948"E

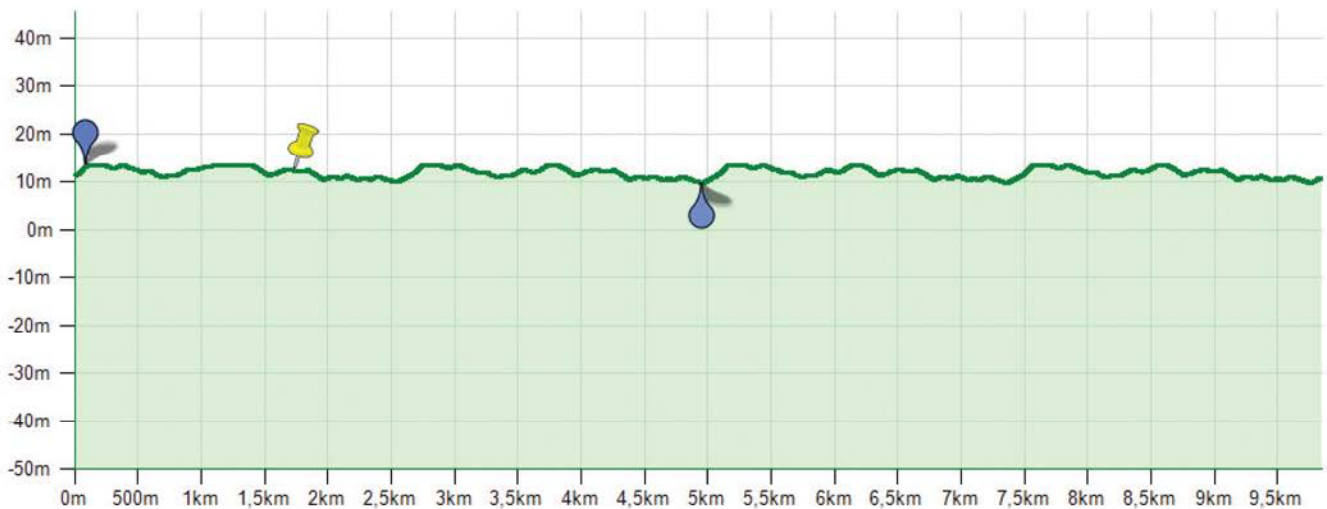
7km 51°21'7.462"N, 4°23'50.504"E

8km 51°21'22.53"N, 4°23'47.85"E

9km 51°21'9.667"N, 4°24'9.082"E

 51°21'20.597"N, 4°23'41.192"E

Hoogtemetergegevens afkomstig van het project SRTM 90m (NASA Shuttle Radar Topographic Mission - 1 hoogtemeterpunt om de 3") en verwerkt door CGIAR-CSI.



 : Start  : Aankomst  : Kilometeraanduiding  : Hoogste punt  : Laagste punt  : Verstverwijderde punt

Cartografische gegevens(c)2008 Tele Atlas - Wergegeven door Google
www.chronorace.be - ChronoRace - Electronic Timing SPRL



Cardio-GPS Forerunner
tijdens race en training
GARMIN