

Zatopek magazine.com

Dwars door Mariakerke Raversijde - Oostends Loopcriterium

Afstand: 9,357km



- : Start
- : Aankomst
- : Kilometeraanduiding
- : Hoogste punt
- : Laagste punt
- : Verstverwijderde punt

Cartografische gegevens(c)2008 Tele Atlas - Wergegeven door Google
www.chronorace.be - ChronoRace - Electronic Timing SPRL





Zatopek magazine.com

Dwars door Mariakerke Raversijde - Oostends Loopcriterium

Afstand: 9,357km


Infos

 8m, op 9,328km van de start
51°13'0.013"N, 2°53'6.547"E

 0m, op 5,248km van de start
51°12'12.12"N, 2°51'19.585"E

Hoogteverschil 8m


Aantal hoogtemeters 57m, of 6,08m/km

 3,198km in vogelvlucht, op 4,385km van de start
51°12'1.813"N, 2°50'50.77"E

Rechthoek parcours 3,021kmx2,003km

Helft parcours 51°11'57.554"N, 2°51'2.43"E

Kilometeraanduiding

 51°12'59.133"N, 2°53'8.588"E

1km 51°12'48.879"N, 2°53'2.575"E

2km 51°12'37.177"N, 2°52'23.121"E

3km 51°12'28.214"N, 2°51'45.932"E

4km 51°12'10.554"N, 2°51'4.314"E


5km 51°12'6.164"N, 2°51'11.163"E

6km 51°12'27.2"N, 2°51'44.127"E

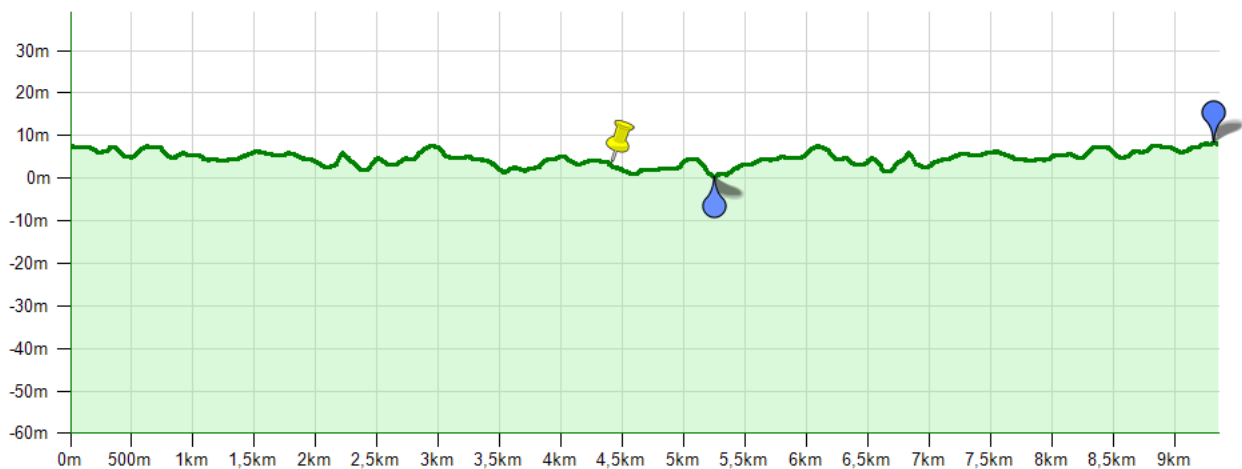
7km 51°12'38.834"N, 2°52'21.774"E







8km 51°12'47.607"N, 2°52'59.886"E

9km 51°12'56.003"N, 2°53'10.285"E

 51°12'59.393"N, 2°53'7.666"E

Hoogtemetergegevens afkomstig van het project SRTM 90m (NASA Shuttle Radar Topographic Mission - 1 hoogtemeterpunt om de 3") en verwerkt door CGIAR-CSI.



 : Start  : Aankomst  : Kilometeraanduiding  : Hoogste punt  : Laagste punt  : Verstverwijderde punt

Cartografische gegevens(c)2008 Tele Atlas - Wergegeven door Google
www.chronorace.be - ChronoRace - Electronic Timing SPRL

