



Zatopek magazine.com

Corrida de Bracquenies - Ch. Prov. du Hainaut

Distance: 8,463km


Infos

 87m, à 2,623km du départ
50°28'27.228"N, 4°7'23.88"E

 72m, à 5,403km du départ
50°28'25.572"N, 4°6'48.276"E

Différence d'altitude 15m


Dénivelation positive 80m, soit 9,4m/km

 573,8m à vol d'oiseau, à 5,403km du départ
50°28'25.572"N, 4°6'48.276"E

Rectangle parcours 766mx313,7m

Mi parcours 50°28'32.839"N, 4°7'21.595"E

Marqueurs kilométriques

 50°28'30.54"N, 4°7'18.336"E

1km 50°28'23.4"N, 4°7'4.853"E

2km 50°28'29.883"N, 4°7'16.214"E

3km 50°28'23.464"N, 4°7'5.986"E


4km 50°28'29.652"N, 4°7'15.704"E

5km 50°28'23.59"N, 4°7'7.403"E

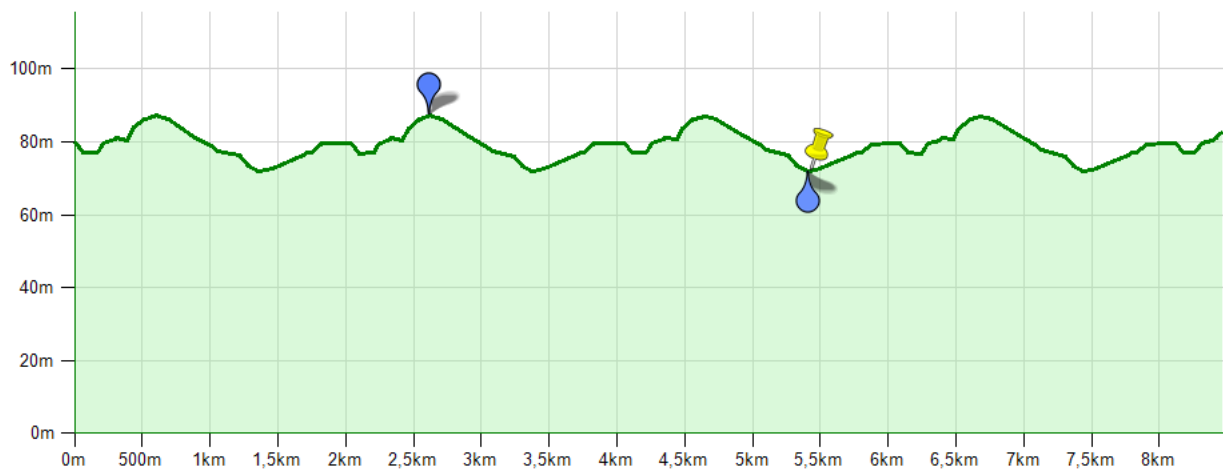
6km 50°28'29.037"N, 4°7'14.19"E

7km 50°28'23.783"N, 4°7'9.05"E

8km 50°28'28.736"N, 4°7'12.661"E

 50°28'28.38"N, 4°7'17.04"E

Données altimétriques issues du projet SRTM 90m (NASA Shuttle Radar Topographic Mission - 1 point altimétrique tous les 3 arcs seconde) et traitées par CGIAR-CSI.



: Départ



: Arrivée



: Marqueur kilométrique



: Point culminant



: Point le plus bas



: Point le plus éloigné (arrivée)

Données cartographiques (c)2008 Tele Atlas - Rendu par Google
www.chronorace.be - ChronoRace - Electronic Timing SPRL



Cardio-GPS Forerunner
en course et à l'entraînement
GARMIN