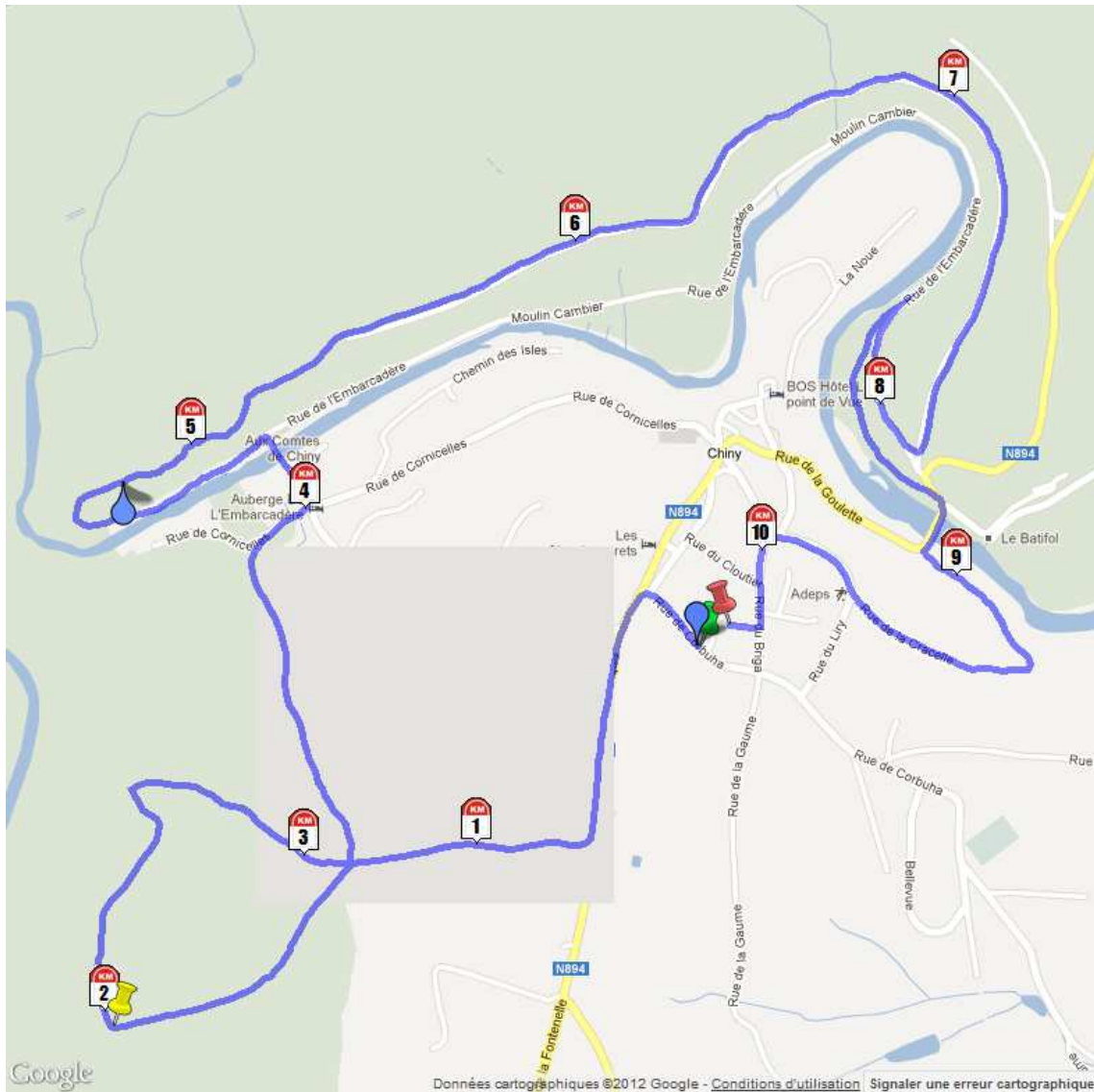








Zatopek magazine.com

CGAL - Les Crêtes de Chiny

Distance: 10,234km



 : Départ  : Arrivée  : Marqueur kilométrique  : Point culminant  : Point le plus bas  : Point le plus éloigné (arrivée)

Données cartographiques (c)2008 Tele Atlas - Rendu par Google
www.chronorace.be - ChronoRace - Electronic Timing SPRL





Zatopek magazine.com

CGAL - Les Crêtes de Chiny

Distance: 10,234km


Infos

 380m, à 0m du départ
49°44'12.13"N, 5°20'31.056"E

 308m, à 4,82km du départ
49°44'23.928"N, 5°19'27.052"E

Différence d'altitude 71m

Dénivelation positive 266m, soit 25,95m/km


 1,642km à vol d'oiseau, à 1,966km du départ
49°43'44.821"N, 5°19'25.665"E

Rectangle parcours 2,124kmx2,111km

Mi parcours 49°44'28.047"N, 5°19'39.749"E

Données altimétriques issues du projet SRTM 90m (NASA Shuttle Radar Topographic Mission - 1 point altimétrique tous les 3 arcs seconde) et traitées par CGIAR-CSI.

Marqueurs kilométriques

 49°44'12.13"N, 5°20'31.056"E

1km 49°43'57.858"N, 5°20'6.313"E

2km 49°43'45.839"N, 5°19'24.992"E

3km 49°43'57.012"N, 5°19'47.159"E

4km 49°44'22.001"N, 5°19'47.234"E

5km 49°44'26.573"N, 5°19'34.624"E


6km 49°44'41.189"N, 5°20'17.368"E

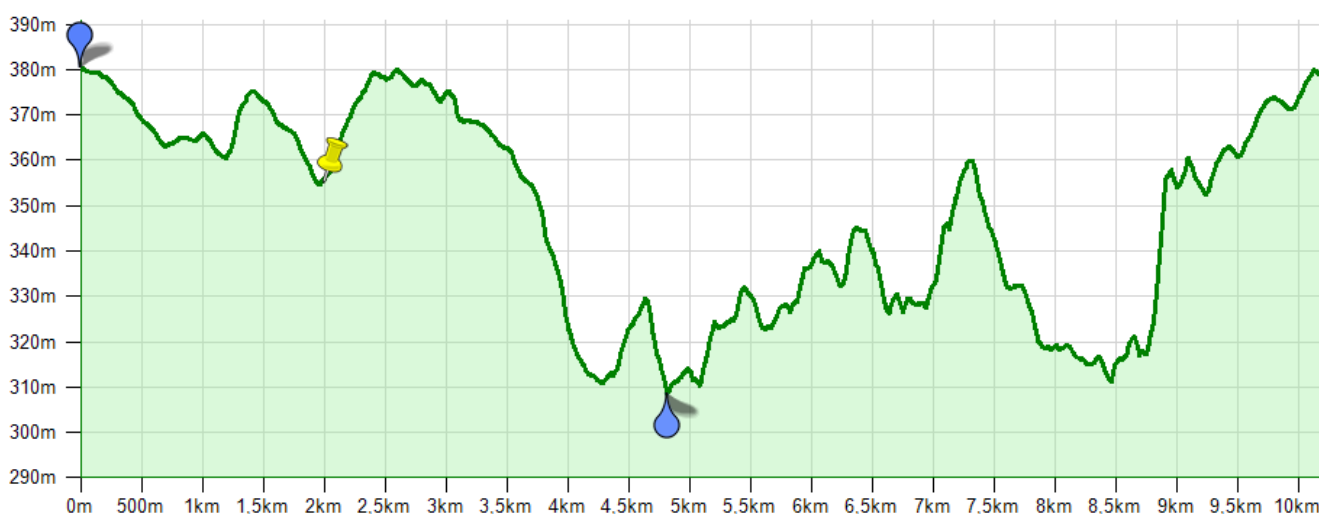
7km 49°44'51.486"N, 5°20'59.441"E

8km 49°44'29.443"N, 5°20'51.303"E

9km 49°44'17.08"N, 5°20'59.702"E

10km 49°44'18.875"N, 5°20'38.078"E

 49°44'13.595"N, 5°20'34.618"E



: Départ



: Arrivée



: Marqueur kilométrique



: Point culminant



: Point le plus bas



: Point le plus éloigné (arrivée)

Données cartographiques (c)2008 Tele Atlas - Rendu par Google
www.chronorace.be - ChronoRace - Electronic Timing SPRL



Cardio-GPS Forerunner
en course et à l'entraînement

GARMIN