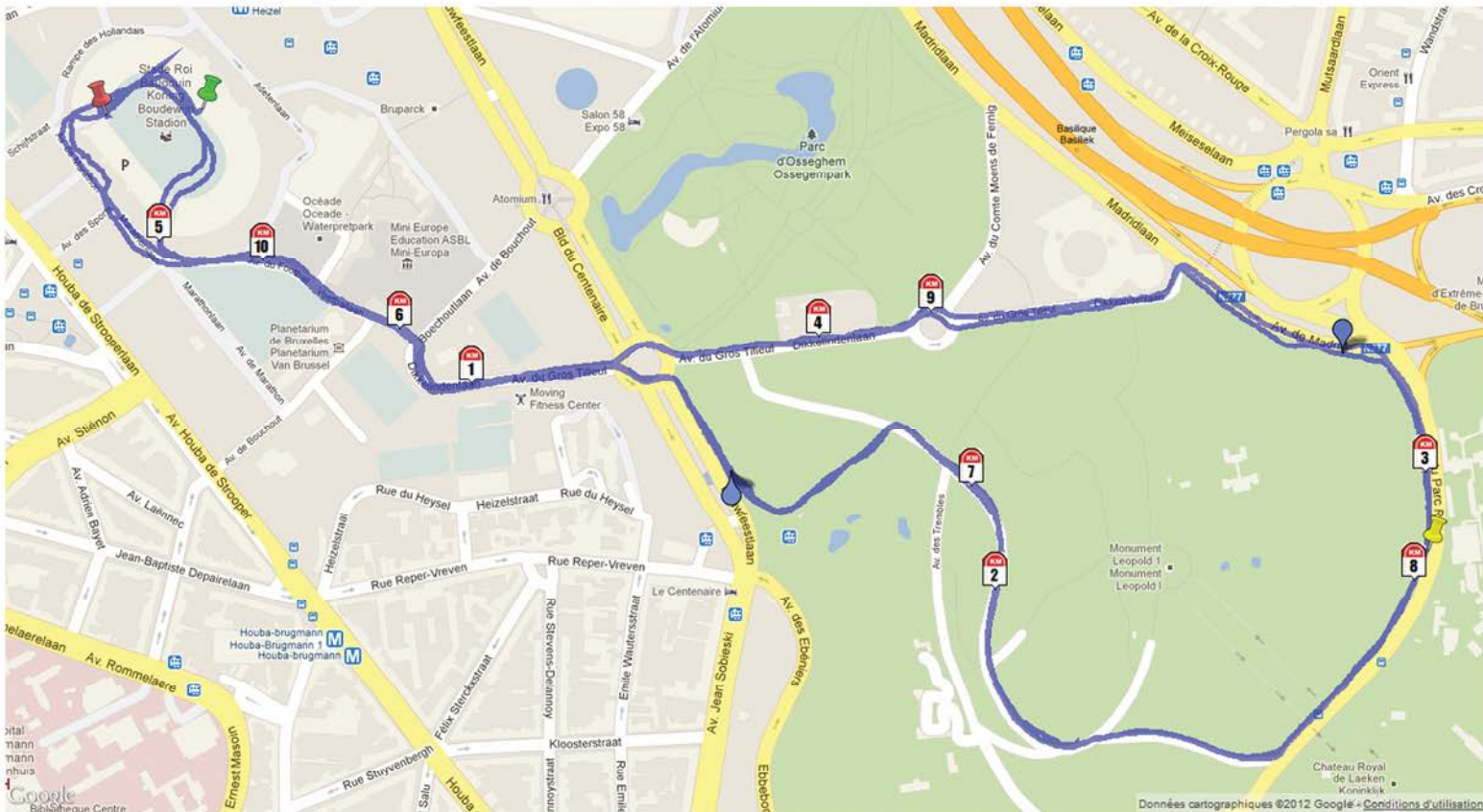


Zatopek magazine.com

Dirk Degroeve Acerta aflossingsmarathon - Brussel

Afstand: 10,596km



- : Start
- : Aankomst
- : Kilometeraanduiding
- : Hoogste punt
- : Laagste punt
- : Verstverwijderde punt

Cartografische gegevens(c)2008 Tele Atlas - Wergegeven door Google
www.chronorace.be - ChronoRace - Electronic Timing SPRL



Zatopek magazine.com

Dirk Degroeve Acerta aflossingsmarathon - Brussel

Afstand: 10,596km


Infos

 73m, op 3,219km van de start
50°53'35.022"N, 4°21'23.98"E

 32m, op 1,426km van de start
50°53'29.962"N, 4°20'41.78"E

Hoogteverschil 41m

Aantal hoogtemeters 186m, of 17,57m/km


 1,868km in vogelvlucht, op 8,043km van de start
50°53'26.436"N, 4°21'29.579"E

Rechthoek parcours 1,839kmx933,2m

Helft parcours 50°53'46.882"N, 4°20'1.421"E

Hoogtemetergegevens afkomstig van het project SRTM 90m (NASA Shuttle Radar Topographic Mission - 1 hoogtemeterpunt om de 3") en verwerkt door CGIAR-CSI.

Kilometeraanduiding

 50°53'45.634"N, 4°20'5.267"E

1km 50°53'33.738"N, 4°20'23.915"E

2km 50°53'24.777"N, 4°20'59.996"E

3km 50°53'29.838"N, 4°21'29.564"E

4km 50°53'35.779"N, 4°20'47.865"E

5km 50°53'39.925"N, 4°20'2.458"E


6km 50°53'36.104"N, 4°20'18.994"E

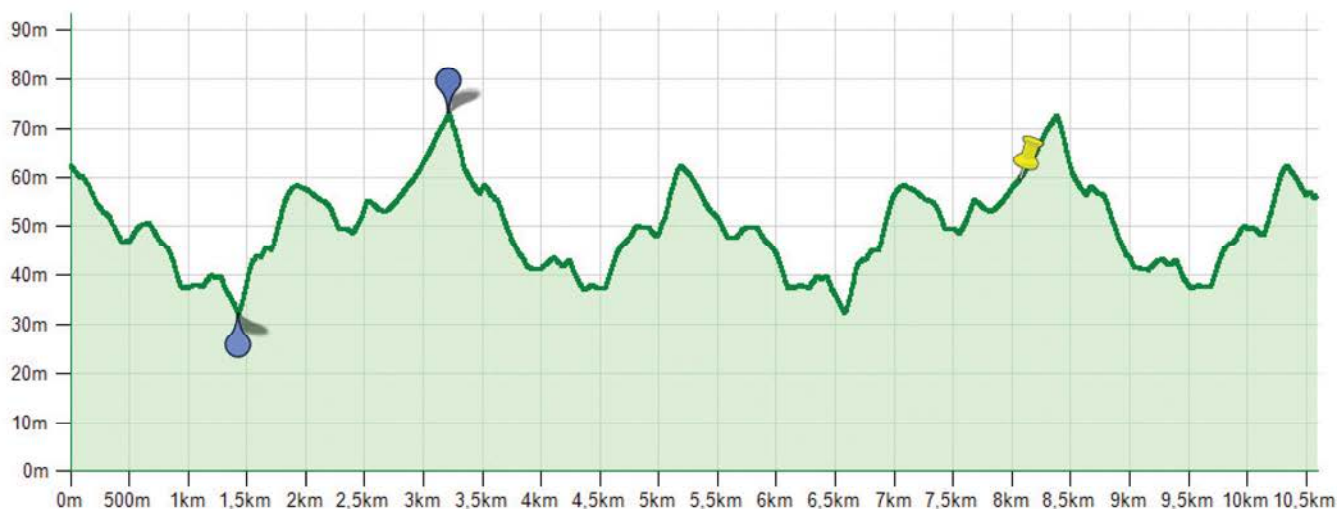
7km 50°53'29.222"N, 4°20'58.362"E

8km 50°53'25.131"N, 4°21'28.809"E

9km 50°53'36.815"N, 4°20'55.6"E

10km 50°53'39.085"N, 4°20'9.545"E

 50°53'45.381"N, 4°19'58.809"E



 : Start  : Aankomst  : Kilometeraanduiding  : Hoogste punt  : Laagste punt  : Verstverwijderde punt

Cartografische gegevens(c)2008 Tele Atlas - Wergegeven door Google
www.chronorace.be - ChronoRace - Electronic Timing SPRL



Cardio-GPS Forerunner
tijdens race en training
GARMIN