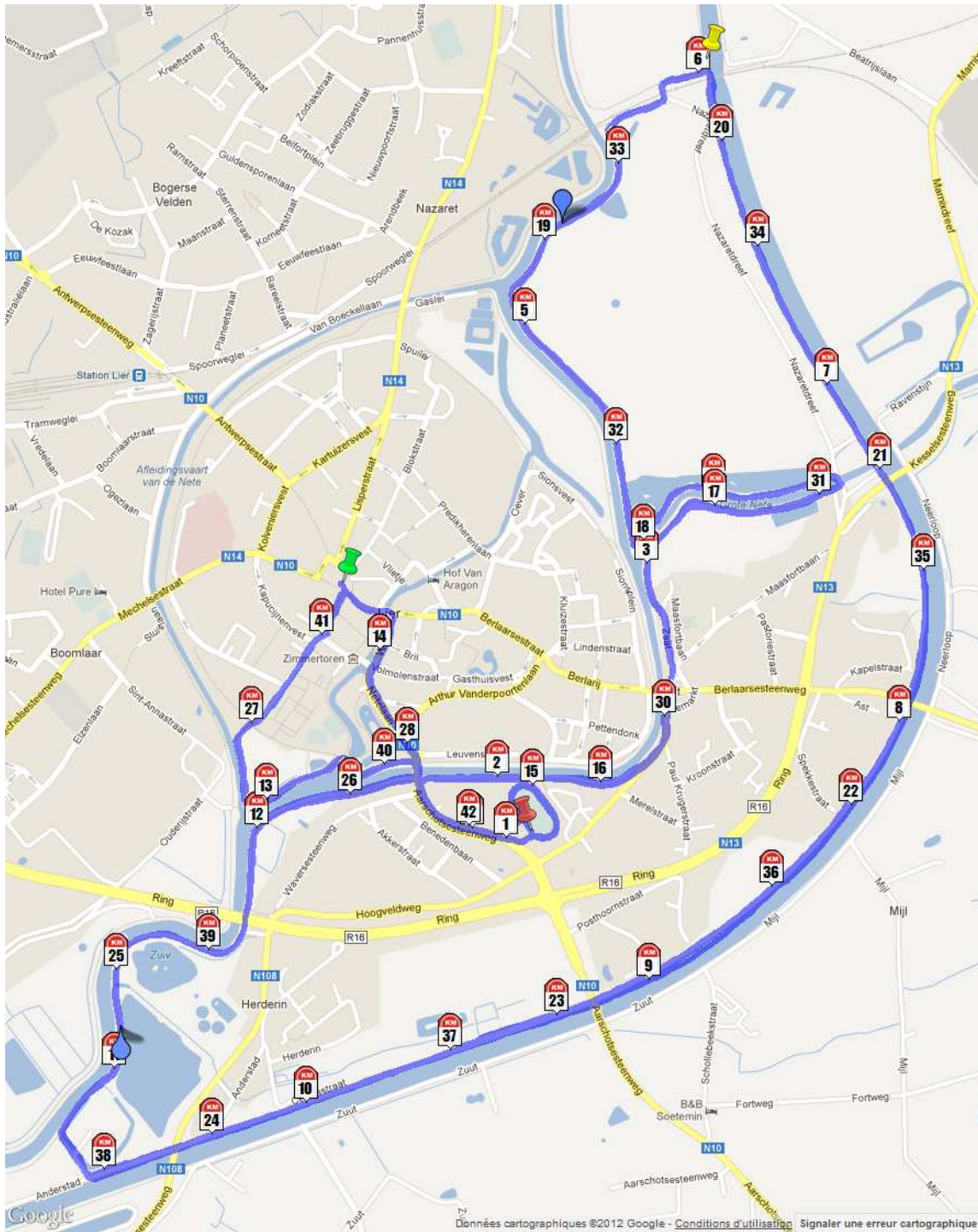


ANT - Marathon van Lier

Afstand: 42,583km



: Start : Aankomst : Kilometraanduiding : Hoogste punt : Laagste punt : Verstverwijderde punt

Cartografische gegevens(c)2008 Tele Atlas - Wergegeven door Google
www.chronorace.be - ChronoRace - Electronic Timing SPRL


Cardio-GPS Forerunner
tijdens race en training
GARMIN


Zatopek magazine.com

ANT - Marathon van Lier

Afstand: 42,583km


Infos

 9m, op 32,759km van de start
51°8'23.216"N, 4°34'42.084"E

 -2m, op 11,123km van de start
51°7'12.363"N, 4°33'39.739"E

Hoogteverschil 11m

Aantal hoogtemeters 196m, of 4,6m/km

 2,16km in vogelvlucht, op 19,769km van de start
51°8'37.752"N, 4°35'1.93"E

Rechthoek parcours 2,372kmx3,056km

Helft parcours 51°7'53.001"N, 4°35'32.56"E

Kilometeraanduiding

 51°7'51.535"N, 4°34'10.506"E

5km 51°8'14.339"N, 4°34'36.63"E

10km 51°7'5.474"N, 4°34'5.821"E

15km 51°7'33.497"N, 4°34'37.805"E


20km 51°8'30.54"N, 4°35'4.361"E

25km 51°7'17.223"N, 4°33'39.08"E

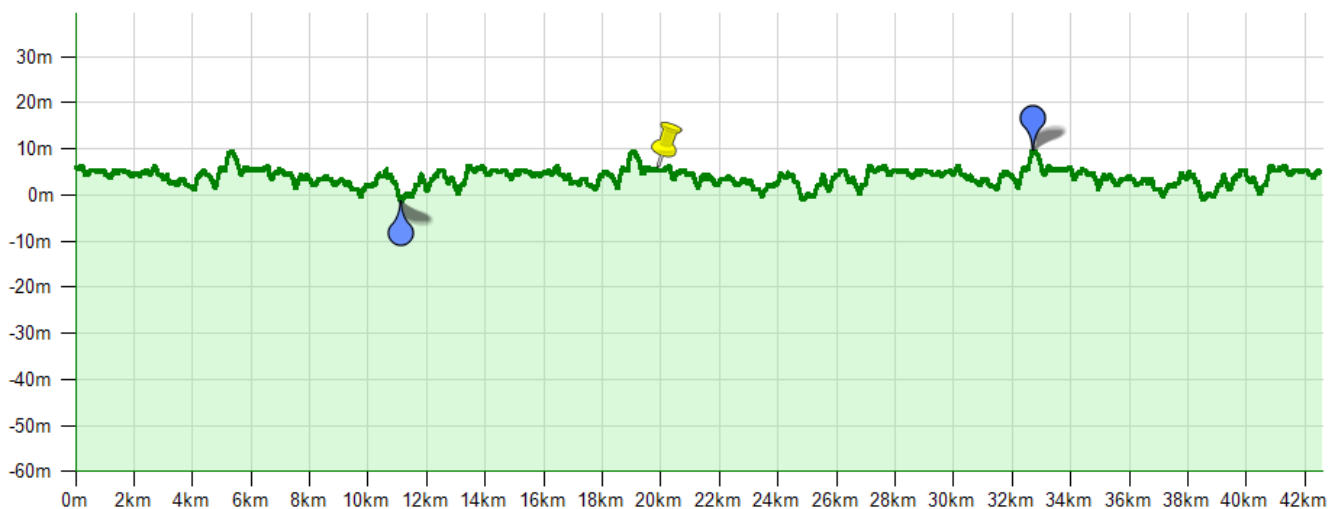
30km 51°7'39.67"N, 4°34'56.373"E






35km 51°7'52.58"N, 4°35'32.693"E

40km 51°7'35.386"N, 4°34'16.691"E

 51°7'29.548"N, 4°34'37.666"E

Hoogtemetergegevens afkomstig van het project SRTM 90m (NASA Shuttle Radar Topographic Mission - 1 hoogtemeterpunt om de 3") en verwerkt door CGIAR-CSI.



 : Start  : Aankomst  : Kilometeraanduiding  : Hoogste punt  : Laagste punt  : Verstverwijderde punt

Cartografische gegevens(c)2008 Tele Atlas - Wergegeven door Google
www.chronorace.be - ChronoRace - Electronic Timing SPRL

