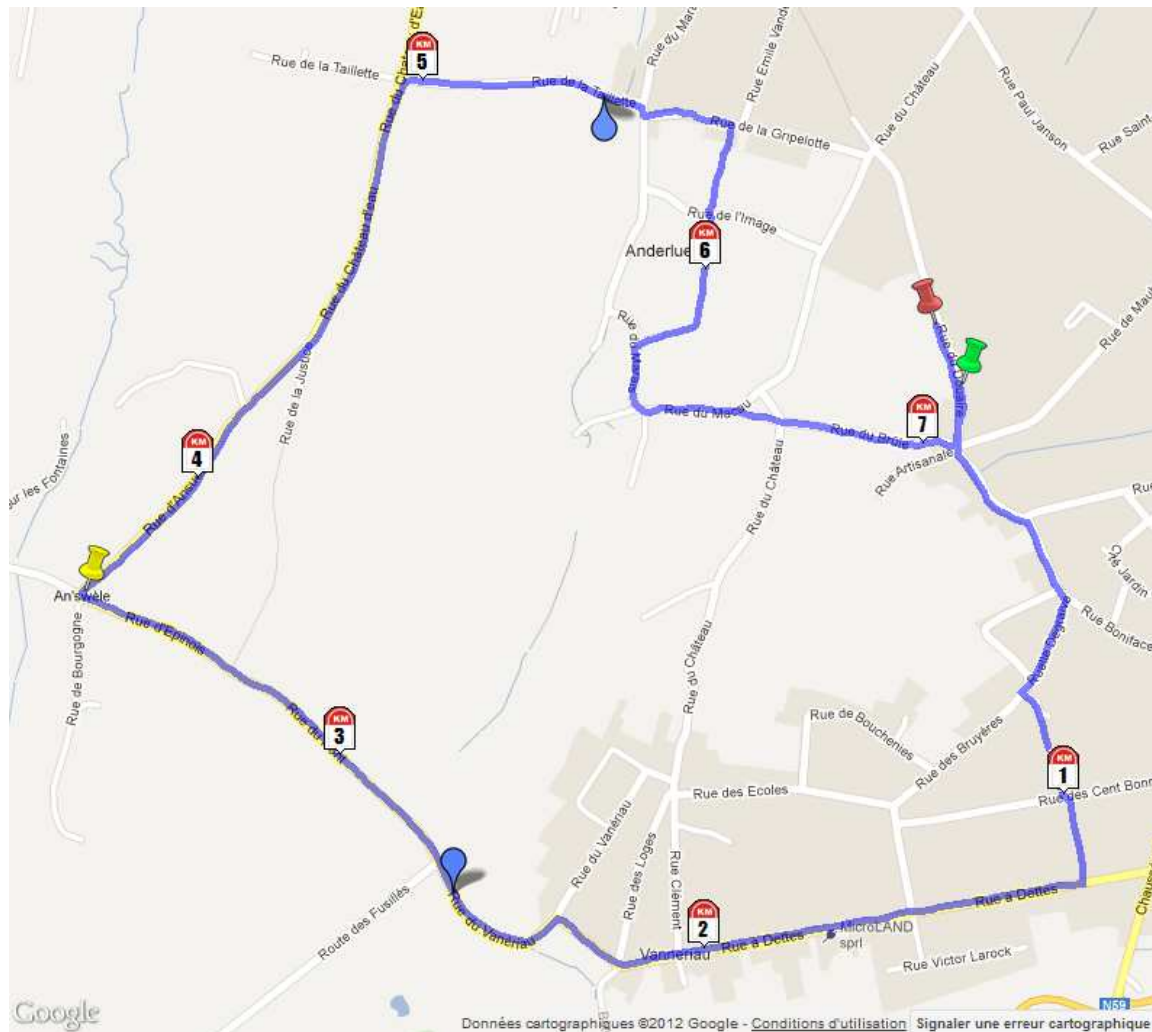








Zatopek magazine.com

9e G.P.Promusport - Anderlues (C. P. Hainaut)

Distance: 7,334km



 : Départ  : Arrivée  : Marqueur kilométrique  : Point culminant  : Point le plus bas  : Point le plus éloigné (arrivée)

Données cartographiques (c)2008 Tele Atlas - Rendu par Google
www.chronorace.be - ChronoRace - Electronic Timing SPRL




Cardio-GPS Forerunner
en course et à l'entraînement
GARMIN


Zatopek magazine.com

9e G.P.Promusport - Anderlues (C. P. Hainaut)

Distance: 7,334km


Infos

 201m, à 2,619km du départ
50°23'16.293"N, 4°15'37.707"E

 182m, à 5,391km du départ
50°24'10.566"N, 4°15'53.792"E

Différence d'altitude 20m


Dénivelation positive 50m, soit 6,81m/km

 1,887km à vol d'oiseau, à 3,655km du départ
50°23'36.81"N, 4°14'57.942"E

Rectangle parcours 2,112kmx1,858km

Mi parcours 50°23'37.062"N, 4°14'58.393"E

Marqueurs kilométriques

 50°23'50.983"N, 4°16'31.655"E

1km 50°23'22.938"N, 4°16'42.743"E

2km 50°23'12.551"N, 4°16'4.518"E


3km 50°23'25.63"N, 4°15'25.498"E

4km 50°23'44.551"N, 4°15'10.391"E

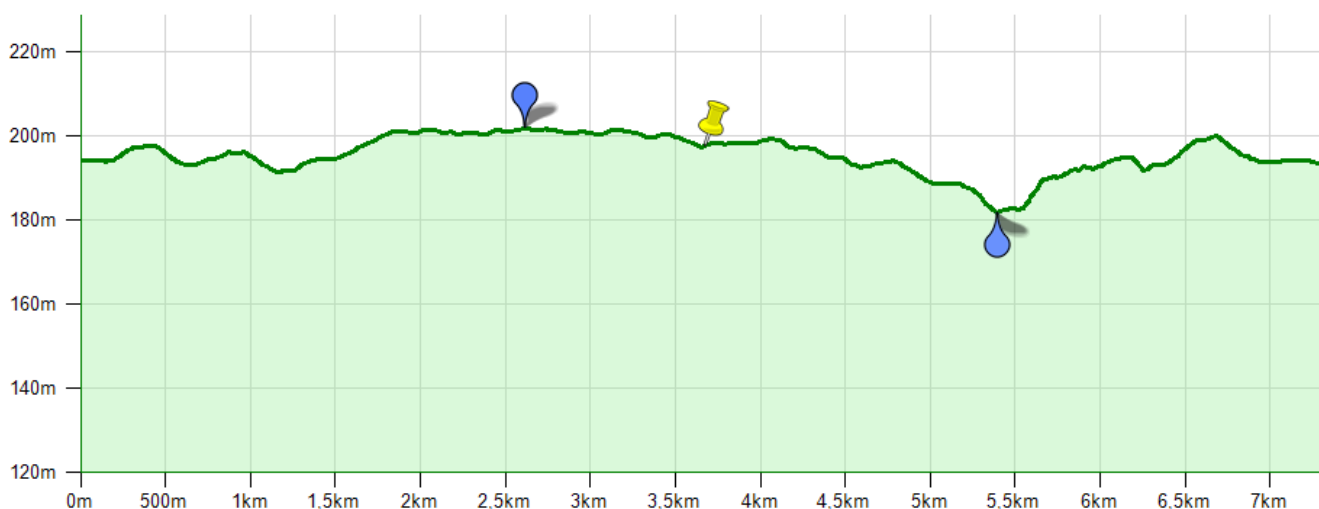
5km 50°24'11.541"N, 4°15'34.323"E

6km 50°23'58.776"N, 4°16'4.535"E

7km 50°23'46.949"N, 4°16'27.725"E

 50°23'55.007"N, 4°16'29.156"E

Données altimétriques issues du projet SRTM 90m (NASA Shuttle Radar Topographic Mission - 1 point altimétrique tous les 3 arcs seconde) et traitées par CGIAR-CSI.



: Départ



: Arrivée



: Marqueur kilométrique



: Point culminant



: Point le plus bas



: Point le plus éloigné (arrivée)

Données cartographiques (c)2008 Tele Atlas - Rendu par Google
www.chronorace.be - ChronoRace - Electronic Timing SPRL



Cardio-GPS Forerunner
en course et à l'entraînement
GARMIN