



Maasmarathon - 10km

Distance: 9,091km


Infos

 83m, à 8,567km du départ
50°44'1.723"N, 5°41'48.053"E

 51m, à 4,269km du départ
50°43'6.186"N, 5°41'9.028"E

Différence d'altitude 32m

Dénivelation positive 69m, soit 7,57m/km


 2,657km à vol d'oiseau, à 4,842km du départ
50°42'52.478"N, 5°41'2.561"E

Rectangle parcours 1,332kmx2,679km

Mi parcours 50°42'59.055"N, 5°41'0.69"E

Données altimétriques issues du projet SRTM 90m (NASA Shuttle Radar Topographic Mission - 1 point altimétrique tous les 3 arcs seconde) et traitées par CGIAR-CSI.

Marqueurs kilométriques

 50°44'15.483"N, 5°41'38.3"E

1km 50°44'17.989"N, 5°40'48.305"E

2km 50°43'58.068"N, 5°40'46.993"E

3km 50°43'45.474"N, 5°41'23.053"E

4km 50°43'14.064"N, 5°41'14.223"E


5km 50°42'56.943"N, 5°41'6.19"E

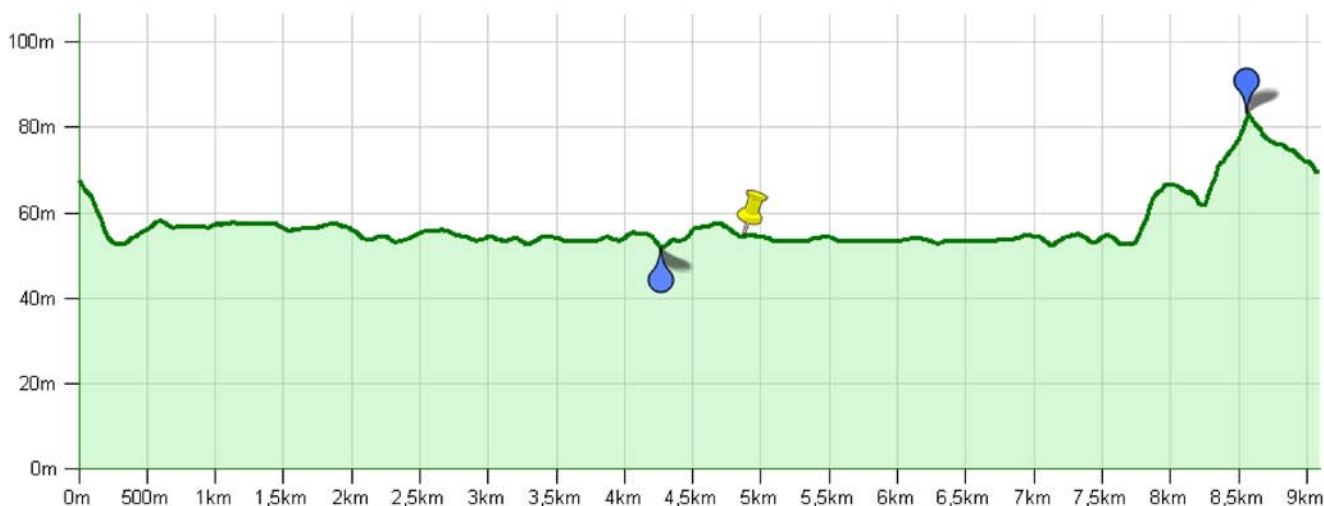
6km 50°43'26.651"N, 5°41'24.358"E

7km 50°43'58.813"N, 5°41'24.358"E

8km 50°44'14.195"N, 5°41'36.901"E

9km 50°44'15.283"N, 5°41'43.645"E

 50°44'14.959"N, 5°41'40.788"E



: Départ



: Arrivée



: Marqueur kilométrique



: Point culminant



: Point le plus bas



: Point le plus éloigné (arrivée)

Données cartographiques (c)2008 Tele Atlas - Rendu par Google
www.chronorace.be - ChronoRace - Electronic Timing SPRL

GARMIN

CARDIO-GPS FORERUNNER
POUR TOUT SAVOIR DE VOTRE COURSE,
APPUYEZ SUR "START"

