

## Cretes de Spa

Distance: 20,718km



: Départ



: Arrivée



: Marqueur kilométrique



: Point culminant



: Point le plus bas



: Point le plus éloigné (arrivée)

Données cartographiques (c)2008 Tele Atlas - Rendu par Google  
[www.chronorace.be](http://www.chronorace.be) - ChronoRace - Electronic Timing SPRL

GARMIN™


**CARDIO-GPS FORERUNNER**  
POUR TOUT SAVOIR DE VOTRE COURSE,  
APPUYEZ SUR "START"




## Cretes de Spa

Distance: 20,718km


### Infos

 576m, à 12,017km du départ  
50°27'8.076"N, 5°53'8.853"E

 255m, à 2,815km du départ  
50°29'32.174"N, 5°51'44.601"E

**Différence d'altitude** 321m

**Dénivellation positive** 598m, soit 28,88m/km


 5,38km à vol d'oiseau, à 10,209km du départ  
50°27'1.052"N, 5°51'55.481"E

**Rectangle parcours** 3,649kmx5,363km

**Mi parcours** 50°27'2.67"N, 5°52'2.602"E

*Données altimétriques issues du projet SRTM 90m (NASA Shuttle Radar Topographic Mission - 1 point altimétrique tous les 3 arcs seconde) et traitées par CGIAR-CSI.*

### Marqueurs kilométriques


 50°29'48.281"N, 5°53'14.799"E

**5km** 50°28'48.739"N, 5°50'52.231"E

**10km** 50°27'7.38"N, 5°51'52.365"E

**15km** 50°28'22.305"N, 5°52'48.405"E

**20km** 50°29'39.905"N, 5°53'21.628"E

 50°29'47.5"N, 5°53'15.463"E



: Départ



: Arrivée



: Marqueur kilométrique



: Point culminant



: Point le plus bas



: Point le plus éloigné (arrivée)

Données cartographiques (c)2008 Tele Atlas - Rendu par Google  
[www.chronorace.be](http://www.chronorace.be) - ChronoRace - Electronic Timing SPRL

**GARMIN**

**CARDIO-GPS FORERUNNER**  
POUR TOUT SAVOIR DE VOTRE COURSE,  
APPUYEZ SUR "START"

