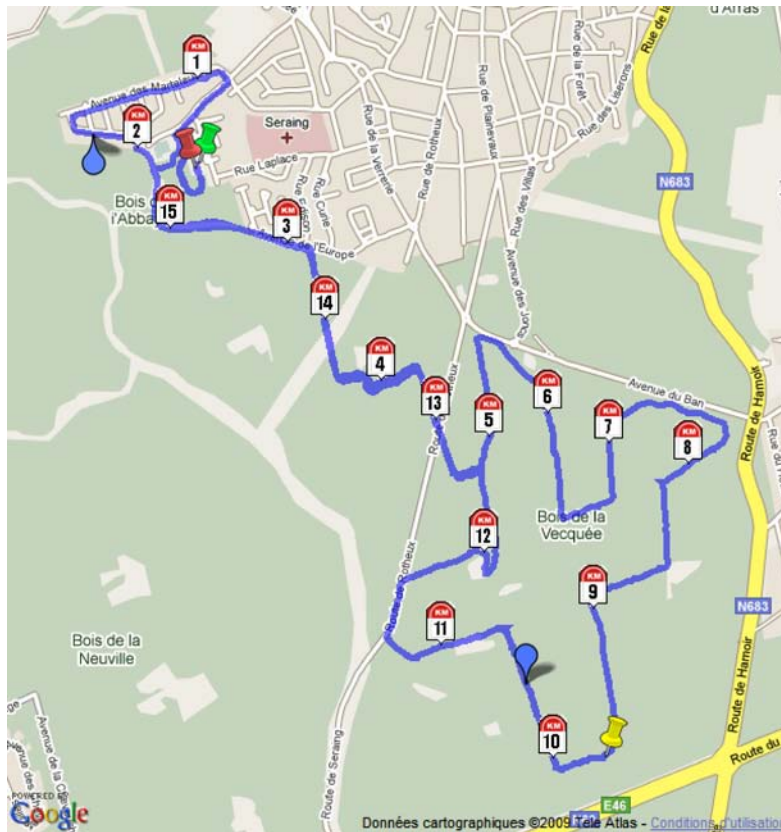


Delhalle - 10miles Seraing

Distance: 15,845km



: Départ
 : Arrivée
 : Marqueur kilométrique
 : Point culminant
 : Point le plus bas
 : Point le plus éloigné (arrivée)

Données cartographiques (c)2008 Tele Atlas - Rendu par Google
www.chronorace.be - ChronoRace - Electronic Timing SPRL

GARMIN


CARDIO-GPS FORERUNNER
POUR TOUT SAVOIR DE VOTRE COURSE,
APPUYEZ SUR "START"




Delhalle - 10miles Seraing

Distance: 15,845km


Infos

 276m, À 10,372km du départ
50°33'29.364"N, 5°30'34.072"E

 177m, À 1,761km du départ
50°34'52.587"N, 5°28'51.054"E

Différence d'altitude 99m

Dénivelation positive 272m, soit 17,17m/km


 3,339km À vol d'oiseau, À 9,73km du départ
50°33'18.328"N, 5°30'52.025"E

Rectangle parcours 3,056kmx3,253km

Mi parcours 50°34'3.929"N, 5°31'15.625"E

Données altimétriques issues du projet SRTM 90m (NASA Shuttle Radar Topographic Mission - 1 point altimétrique tous les 3 arcs seconde) et traitées par CGIAR-CSI.

Marqueurs kilométriques

 50°34'48.079"N, 5°29'15.23"E

1km 50°35'0.836"N, 5°29'15.687"E

2km 50°34'50.32"N, 5°29'1.516"E

3km 50°34'36.004"N, 5°29'36.946"E

4km 50°34'15.254"N, 5°29'59.333"E

5km 50°34'6.603"N, 5°30'25.236"E

6km 50°34'10.299"N, 5°30'39.125"E

7km 50°34'5.557"N, 5°30'53.617"E

8km 50°34'2.458"N, 5°31'12.481"E

9km 50°33'40.728"N, 5°30'49.926"E

10km 50°33'18.169"N, 5°30'40.423"E


11km 50°33'35.196"N, 5°30'13.656"E

12km 50°33'49.16"N, 5°30'24.044"E

13km 50°34'9.094"N, 5°30'12.694"E

14km 50°34'24.379"N, 5°29'45.855"E

15km 50°34'38.144"N, 5°29'9.231"E

 50°34'47.208"N, 5°29'15.523"E



: Départ



: Arrivée



: Marqueur kilométrique



: Point culminant



: Point le plus bas



: Point le plus éloigné (arrivée)

Données cartographiques (c)2008 Tele Atlas - Rendu par Google
www.chronorace.be - ChronoRace - Electronic Timing SPRL

GARMIN

CARDIO-GPS FORERUNNER

POUR TOUT SAVOIR DE VOTRE COURSE,
APPUYEZ SUR "START"

