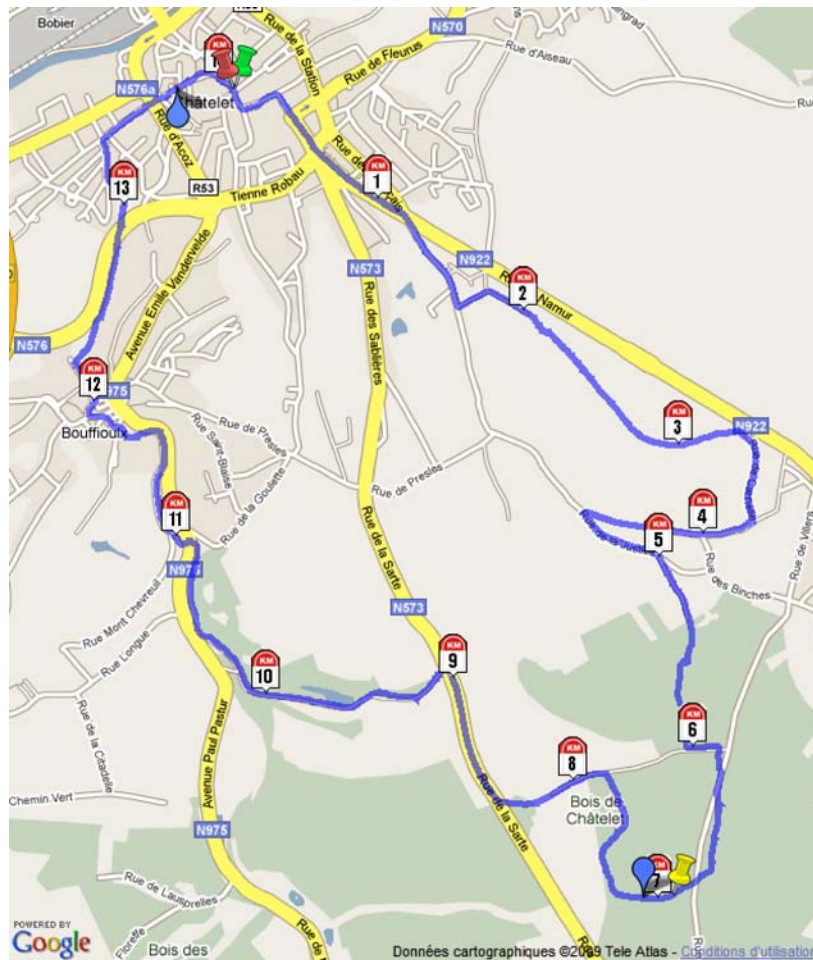


Delhalle - Chatelet

Distance: 14,09km



: D'Ã©part



: ArrivÃ©e



: Marqueur kilomÃ©trique



: Point culminant



: Point le plus bas



: Point le plus Ã©loignÃ© (arrivÃ©e)

DonnÃ©es cartographiques (c)2008 Tele Atlas - Rendu par Google
www.chronorace.be - ChronoRace - Electronic Timing SPRL

GARMIN


CARDIO-GPS FORERUNNER
POUR TOUT SAVOIR DE VOTRE COURSE,
APPUYEZ SUR "START"




Delhalle - Chatelet

Distance: 14,09km


Infos

 225m, À 7,062km du départ
50°22'11.925"N, 4°33'3.574"E

 98m, À 13,773km du départ
50°24'14.745"N, 4°31'12.328"E

Différence d'altitude 127m

Dénivellement positif 222m, soit 15,74m/km


 4,296km à vol d'oiseau, À 6,939km du départ
50°22'12.253"N, 4°33'9.692"E

Rectangle parcours 3,2kmx3,87km

Mi parcours 50°22'11.943"N, 4°33'4.426"E

Données altimétriques issues du projet SRTM 90m (NASA Shuttle Radar Topographic Mission - 1 point altimétrique tous les 3 arcs seconde) et traitées par CGIAR-CSI.

Marqueurs kilométriques

 50°24'14.908"N, 4°31'25.379"E

1km 50°23'57.893"N, 4°31'59.971"E

2km 50°23'40.961"N, 4°32'34.809"E

3km 50°23'20.636"N, 4°33'11.717"E

4km 50°23'6.987"N, 4°33'17.592"E

5km 50°23'3.608"N, 4°33'6.969"E

6km 50°22'34.701"N, 4°33'15.072"E

7km 50°22'11.838"N, 4°33'6.685"E

8km 50°22'29.537"N, 4°32'46.686"E

9km 50°22'45.11"N, 4°32'18.109"E


10km 50°22'42.803"N, 4°31'33.542"E

11km 50°23'6.653"N, 4°31'12.001"E

12km 50°23'27.117"N, 4°30'52.747"E

13km 50°23'56.884"N, 4°30'59.594"E

14km 50°24'16.182"N, 4°31'22.183"E

 50°24'14.339"N, 4°31'25.608"E



: Départ



: Arrivée



: Marqueur kilométrique



: Point culminant



: Point le plus bas



: Point le plus éloigné (arrivée)

Données cartographiques (c)2008 Tele Atlas - Rendu par Google
www.chronorace.be - ChronoRace - Electronic Timing SPRL

GARMIN

CARDIO-GPS FORERUNNER
POUR TOUT SAVOIR DE VOTRE COURSE,
APPUYEZ SUR "START"

