



Delhalle - Bousval

Distance: 14,334km


Infos

 138m, À 5,941km du départ
50°36'2.212"N, 4°29'59.827"E

 74m, À 12,45km du départ
50°37'18.691"N, 4°31'31.764"E

Différence d'altitude 64m

Dénivellement positif 246m, soit 17,16m/km


 3,18km À vol d'oiseau, À 3,861km du départ
50°35'50.05"N, 4°28'38.551"E

Rectangle parcours 3,458kmx3,749km

Mi parcours 50°36'23.743"N, 4°30'47.475"E

Données altimétriques issues du projet SRTM 90m (NASA Shuttle Radar Topographic Mission - 1 point altimétrique tous les 3 arcs seconde) et traitées par CGIAR-CGI.

Marqueurs kilométriques

 50°36'59.187"N, 4°30'37.889"E

1km 50°36'53.17"N, 4°29'50.087"E

2km 50°36'42.173"N, 4°29'8.084"E

3km 50°36'16.437"N, 4°28'49.88"E

4km 50°35'51.956"N, 4°28'44.79"E

5km 50°36'5.694"N, 4°29'28.794"E

6km 50°36'3.127"N, 4°30'2.377"E

7km 50°36'18.548"N, 4°30'45.251"E

8km 50°36'48.095"N, 4°30'43.737"E

9km 50°37'12.094"N, 4°30'41.401"E


10km 50°37'39.395"N, 4°31'3"E

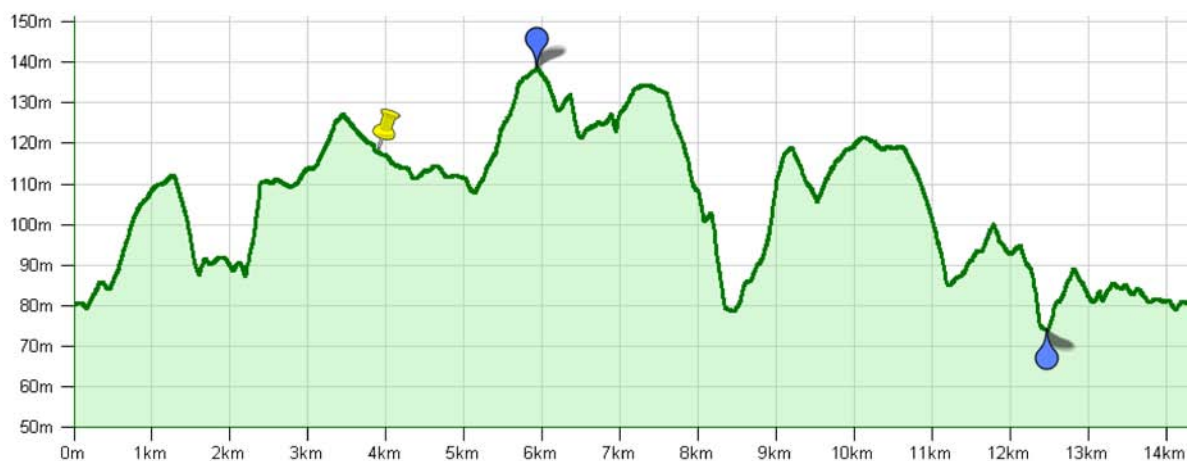
11km 50°37'39.1"N, 4°31'32.771"E

12km 50°37'26.868"N, 4°31'19.169"E

13km 50°37'8.354"N, 4°31'16.787"E

14km 50°36'57.136"N, 4°30'37.169"E

 50°36'59.476"N, 4°30'37.957"E



: Départ



: Arrivée



: Marqueur kilométrique



: Point culminant



: Point le plus bas



: Point le plus éloigné (arrivée)

Données cartographiques (c)2008 Tele Atlas - Rendu par Google
www.chronorace.be - ChronoRace - Electronic Timing SPRL

GARMIN

CARDIO-GPS FORERUNNER

POUR TOUT SAVOIR DE VOTRE COURSE,
APPUYEZ SUR "START"

