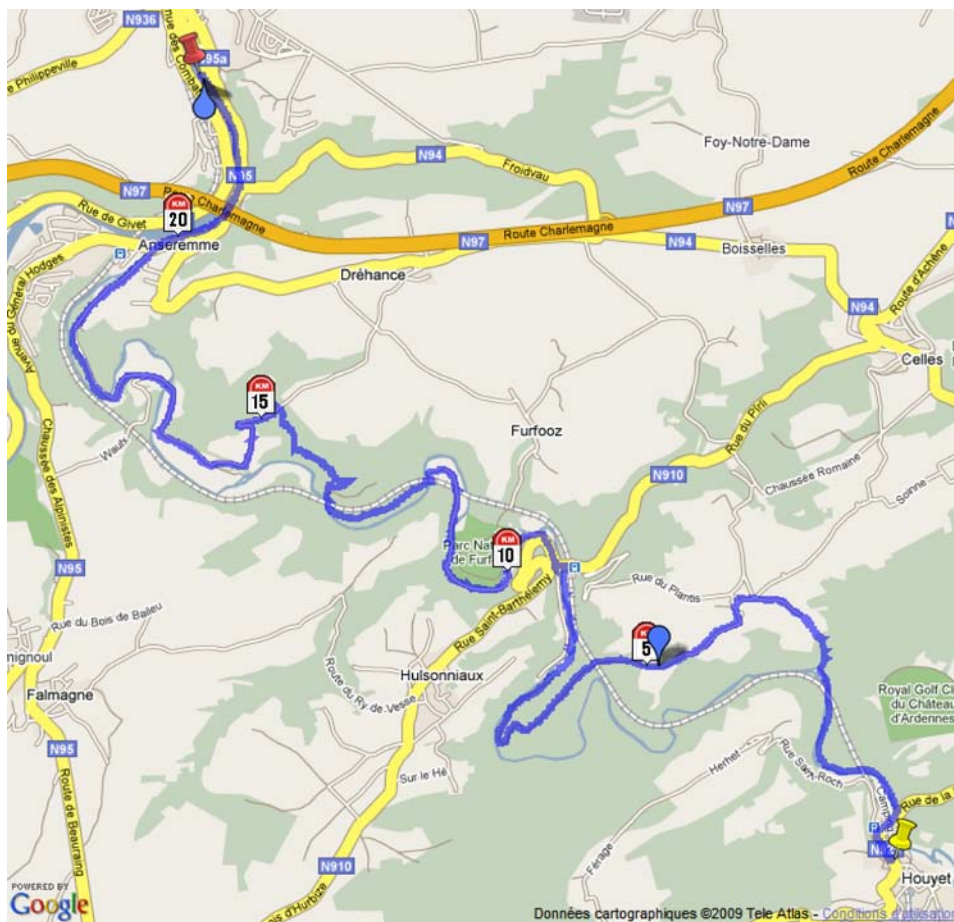








## Delhalle - Descente de la Lesse

Distance: 21,967km



 : DÃ©part
  : ArrivÃ©e
  : Marqueur kilomÃ©trique
  : Point culminant
  : Point le plus bas
  : Point le plus Ã©loignÃ© (arrivÃ©e)

DonnÃ©es cartographiques (c)2008 Tele Atlas - Rendu par Google  
[www.chronorace.be](http://www.chronorace.be) - ChronoRace - Electronic Timing SPRL

**GARMIN**


**CARDIO-GPS FORERUNNER**  
POUR TOUT SAVOIR DE VOTRE COURSE,  
APPUYEZ SUR "START"




## Delhalle - Descente de la Lesse

Distance: 21,967km


### Infos

 222m, 4,882km du départ  
50°12'9.462"N, 4°58'35.828"E

 92m, 21,908km du départ  
50°15'8.918"N, 4°54'58.765"E

**Différence d'altitude** 130m

**Dénivelation positive** 940m, soit 42,78m/km


 9,859km vol d'oiseau, 0m du départ  
50°11'10.506"N, 5°0'25.608"E

**Rectangle parcours** 7,788kmx7,402km

**Mi parcours** 50°12'45.618"N, 4°56'56.443"E

Données altimétriques issues du projet SRTM 90m (NASA Shuttle Radar Topographic Mission - 1 point altimétrique tous les 3 arcs seconde) et traitées par CGIAR-CSI.

### Marqueurs kilométriques


 50°11'10.506"N, 5°0'25.608"E

**5km** 50°12'9.758"N, 4°58'29.896"E







**10km** 50°12'37.899"N, 4°57'23.676"E

**15km** 50°13'25.23"N, 4°55'25.877"E

**20km** 50°14'20.48"N, 4°54'46.503"E

 50°15'10.083"N, 4°54'57.158"E



 : Départ  : Arrivée  : Marqueur kilométrique  : Point culminant  : Point le plus bas  : Point le plus éloigné (arrivée)

Données cartographiques (c)2008 Tele Atlas - Rendu par Google  
[www.chronorace.be](http://www.chronorace.be) - ChronoRace - Electronic Timing SPRL

**GARMIN**

**CARDIO-GPS FORERUNNER**  
POUR TOUT SAVOIR DE VOTRE COURSE,  
APPUYEZ SUR "START"

