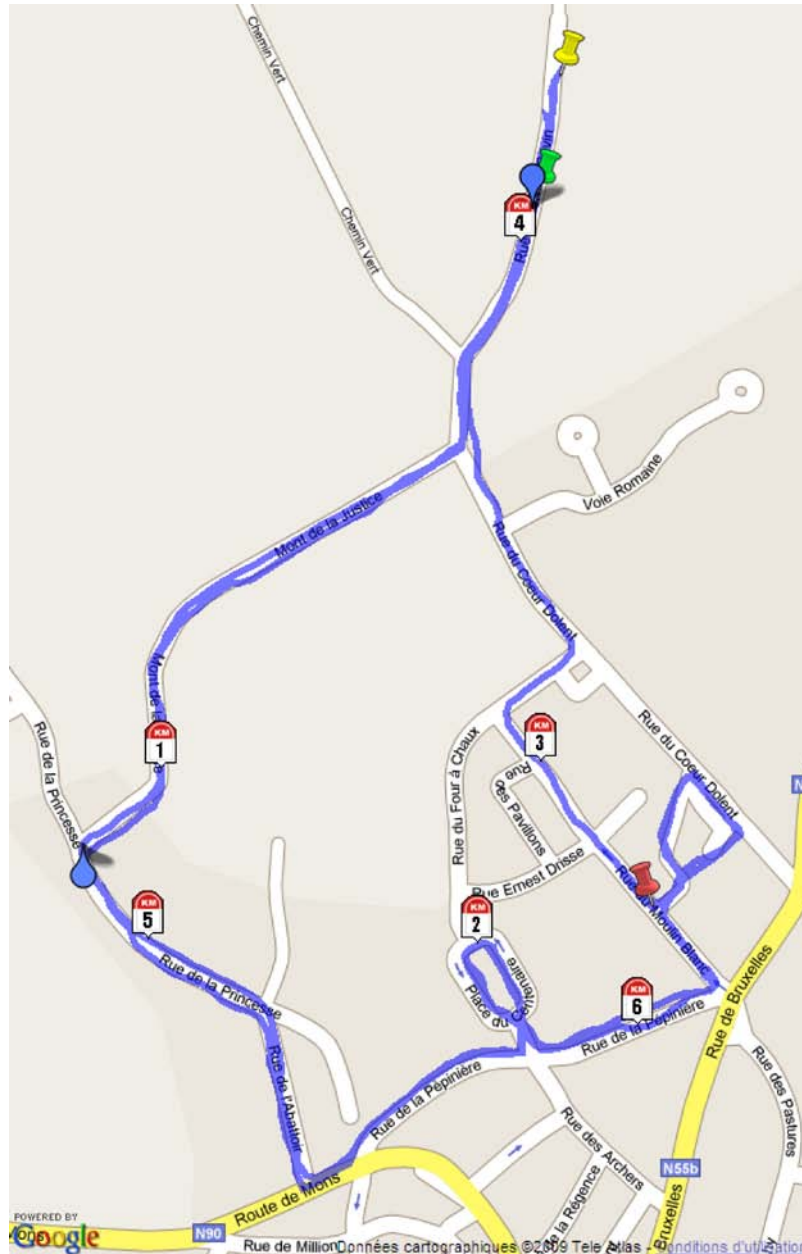


## Binche-Battignies

Distance: 6,658km



: Départ



: Arrivée



: Marqueur kilométrique



: Point culminant



: Point le plus bas



: Point le plus éloigné (arrivée)

Données cartographiques (c)2008 Tele Atlas - Rendu par Google  
[www.chronorace.be](http://www.chronorace.be) - ChronoRace - Electronic Timing SPRL

**GARMIN**


**CARDIO-GPS FORERUNNER**  
POUR TOUT SAVOIR DE VOTRE COURSE,  
APPUYEZ SUR "START"




### Binche-Battignies

Distance: 6,658km


#### Infos

 100m, à 3,676km du départ  
50°25'24.184"N, 4°9'54.024"E

 66m, à 4,873km du départ  
50°25'2.546"N, 4°9'29.852"E

**Différence d'altitude** 34m

**Dénivelation positive** 88m, soit 13,15m/km


 882,5m à vol d'oiseau, à 3,82km du départ  
50°25'28.707"N, 4°9'55.309"E

**Rectangle parcours** 698,4mx1,171km

**Mi parcours** 50°25'13.738"N, 4°9'52.165"E

*Données altimétriques issues du projet SRTM 90m (NASA Shuttle Radar Topographic Mission - 1 point altimétrique tous les 3 arcs seconde) et traitées par CGIAR-CSI.*

#### Marqueurs kilométriques

 50°25'24.699"N, 4°9'54.078"E

**1km** 50°25'5.059"N, 4°9'34.031"E


**2km** 50°24'59.091"N, 4°9'51.066"E

**3km** 50°25'5.32"N, 4°9'54.439"E

**4km** 50°25'23.049"N, 4°9'53.354"E

**5km** 50°24'59.259"N, 4°9'33.362"E

**6km** 50°24'56.269"N, 4°9'59.642"E

 50°25'0.336"N, 4°10'0.46"E



: Départ



: Arrivée



: Marqueur kilométrique



: Point culminant



: Point le plus bas



: Point le plus éloigné (arrivée)

Données cartographiques (c)2008 Tele Atlas - Rendu par Google  
[www.chronorace.be](http://www.chronorace.be) - ChronoRace - Electronic Timing SPRL

**GARMIN**

**CARDIO-GPS FORERUNNER**  
POUR TOUT SAVOIR DE VOTRE COURSE,  
APPUYEZ SUR "START"

