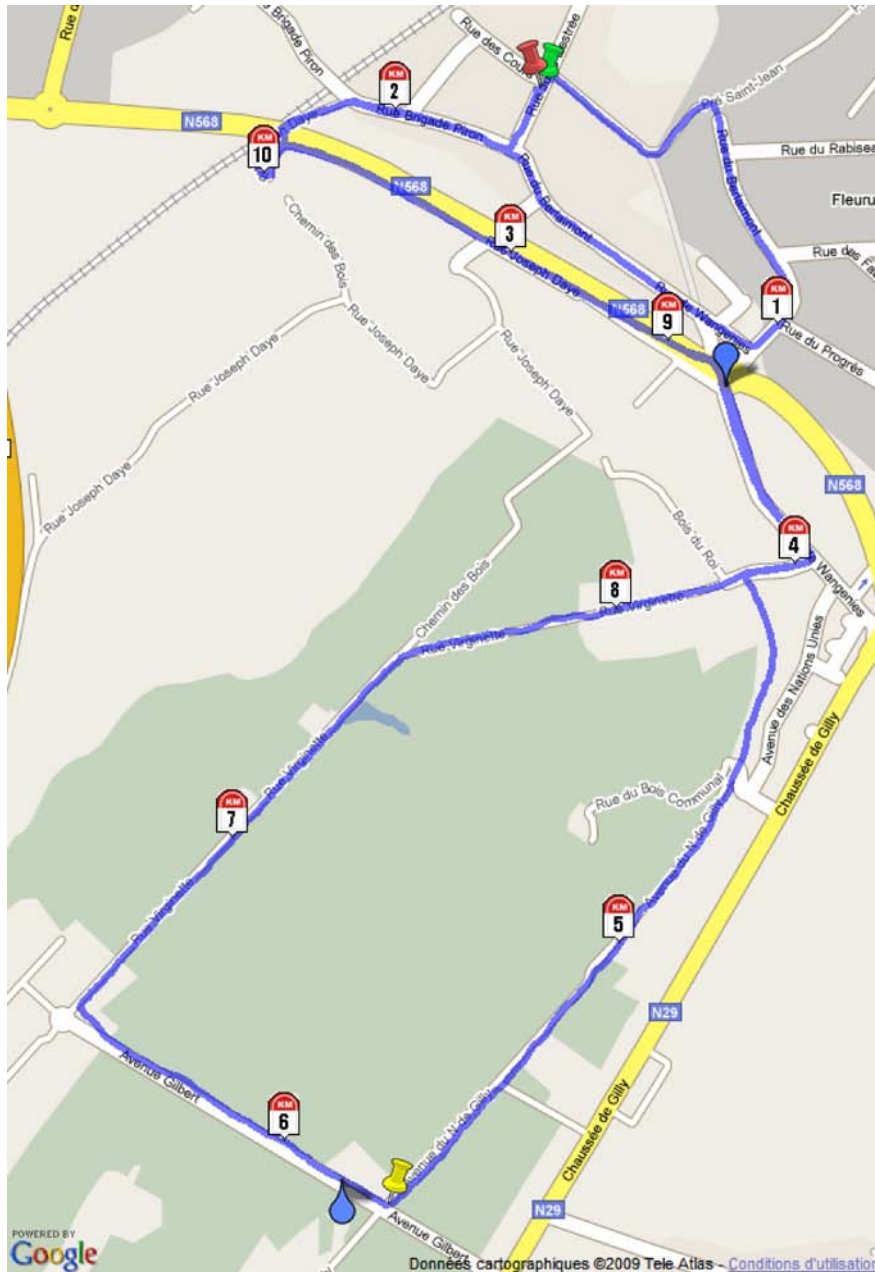


Wangenies

Distance: 10,788km



: Départ : Arrivée : Marqueur kilométrique : Point culminant : Point le plus bas : Point le plus éloigné (arrivée)

Données cartographiques (c)2008 Tele Atlas - Rendu par Google
www.chronorace.be - ChronoRace - Electronic Timing SPRL

GARMIN


CARDIO-GPS FORERUNNER
POUR TOUT SAVOIR DE VOTRE COURSE,
APPUYEZ SUR "START"




Wangenies

Distance: 10,788km


Infos

 180m, à 3,552km du départ
50°27'38.853"N, 4°31'23.501"E

 156m, à 5,852km du départ
50°26'44.7"N, 4°30'42.088"E

Différence d'altitude 23m

Dénivelation positive 102m, soit 9,42m/km


 2,383km à vol d'oiseau, à 5,746km du départ
50°26'42.977"N, 4°30'46.704"E

Rectangle parcours 1,549kmx2,379km

Mi parcours 50°26'50.985"N, 4°30'59.141"E

Données altimétriques issues du projet SRTM 90m (NASA Shuttle Radar Topographic Mission - 1 point altimétrique tous les 3 arcs seconde) et traitées par CGIAR-CSI.

Marqueurs kilométriques

 50°27'59.19"N, 4°31'3.084"E

1km 50°27'43.103"N, 4°31'28.812"E

2km 50°27'57.718"N, 4°30'47.719"E

3km 50°27'48.018"N, 4°31'0.202"E

4km 50°27'26.718"N, 4°31'30.68"E

5km 50°27'0.737"N, 4°31'11.808"E


6km 50°26'47.311"N, 4°30'35.848"E

7km 50°27'7.901"N, 4°30'30.255"E

8km 50°27'23.707"N, 4°31'11.503"E

9km 50°27'41.982"N, 4°31'17.189"E

10km 50°27'53.358"N, 4°30'33.712"E

 50°27'59.355"N, 4°31'3.51"E



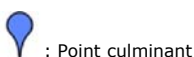
: Départ



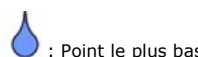
: Arrivée



: Marqueur kilométrique



: Point culminant



: Point le plus bas



: Point le plus éloigné (arrivée)

Données cartographiques (c)2008 Tele Atlas - Rendu par Google
www.chronorace.be - ChronoRace - Electronic Timing SPRL

GARMIN

CARDIO-GPS FORERUNNER
POUR TOUT SAVOIR DE VOTRE COURSE,
APPUYEZ SUR "START"

