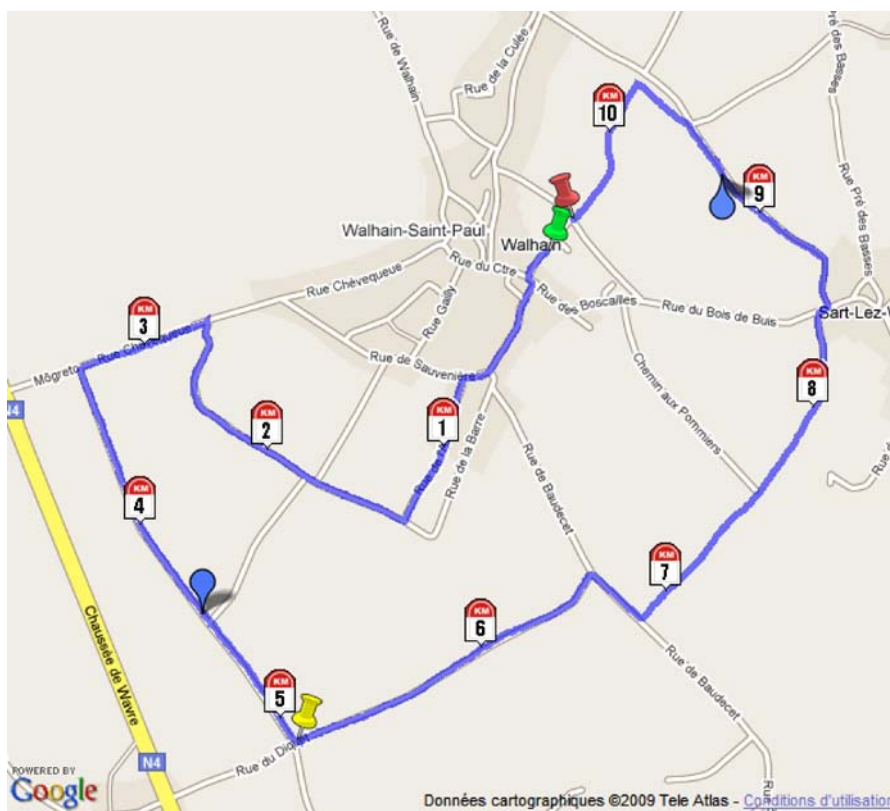


Walhain

Distance: 10,422km



: Départ



: Arrivée



: Marqueur kilométrique



: Point culminant



: Point le plus bas



: Point le plus éloigné (arrivée)

Données cartographiques (c)2008 Tele Atlas - Rendu par Google
www.chronorace.be - ChronoRace - Electronic Timing SPRL

GARMIN


CARDIO-GPS FORERUNNER
POUR TOUT SAVOIR DE VOTRE COURSE,
APPUYEZ SUR "START"




Walhain

Distance: 10,422km


Infos

 165m, à 4,458km du départ
50°36'12.181"N, 4°40'42.052"E

 150m, à 9,231km du départ
50°37'12.071"N, 4°42'33.303"E

Différence d'altitude 15m

Dénivelation positive 87m, soit 8,34m/km


 2,488km à vol d'oiseau, à 5,112km du départ
50°35'55.036"N, 4°41'1.426"E

Rectangle parcours 3,153kmx2,763km

Mi parcours 50°35'55.995"N, 4°41'6.086"E

Données altimétriques issues du projet SRTM 90m (NASA Shuttle Radar Topographic Mission - 1 point altimétrique tous les 3 arcs seconde) et traitées par CGIAR-CSI.

Marqueurs kilométriques

 50°37'1.53"N, 4°41'55.45"E

1km 50°36'34.817"N, 4°41'33.36"E

2km 50°36'34.443"N, 4°40'55.472"E

3km 50°36'48.741"N, 4°40'29.355"E

4km 50°36'24.2"N, 4°40'28.48"E

5km 50°35'58.067"N, 4°40'58.309"E


6km 50°36'7.502"N, 4°41'41.66"E

7km 50°36'15.185"N, 4°42'21.206"E

8km 50°36'40.262"N, 4°42'52.807"E

9km 50°37'6.786"N, 4°42'41.416"E

10km 50°37'17.762"N, 4°42'9.061"E

 50°37'5.946"N, 4°42'1.342"E



: Départ



: Arrivée



: Marqueur kilométrique



: Point culminant



: Point le plus bas



: Point le plus éloigné (arrivée)

Données cartographiques (c)2008 Tele Atlas - Rendu par Google
www.chronorace.be - ChronoRace - Electronic Timing SPRL

GARMIN

CARDIO-GPS FORERUNNER
POUR TOUT SAVOIR DE VOTRE COURSE,
APPUYEZ SUR "START"

