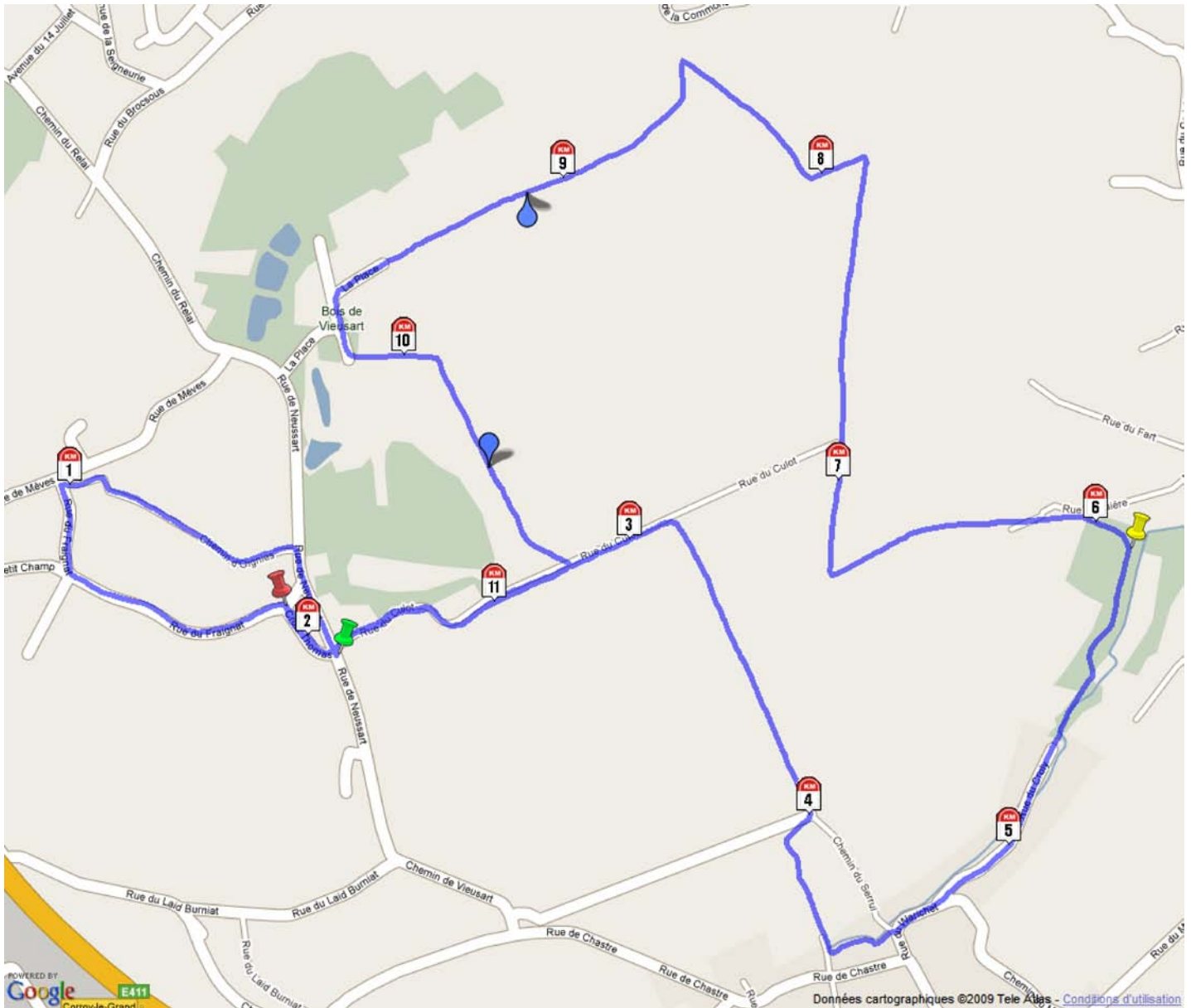


Vieusart

Distance: 11,693km



: Départ : Arrivée : Marqueur kilométrique : Point culminant : Point le plus bas : Point le plus éloigné (arrivée)

Données cartographiques (c)2008 Tele Atlas - Rendu par Google
www.chronorace.be - ChronoRace - Electronic Timing SPRL

GARMIN


CARDIO-GPS FORERUNNER
POUR TOUT SAVOIR DE VOTRE COURSE,
APPUYEZ SUR "START"




Vieusart

Distance: 11,693km


Infos

 136m, à 10,419km du départ
50°40'38.829"N, 4°39'19.099"E

 94m, à 9,101km du départ
50°41'2.828"N, 4°39'24.252"E

Différence d'altitude 41m

Dénivellation positive 154m, soit 13,18m/km


 2,272km à vol d'oiseau, à 5,881km du départ
50°40'31.798"N, 4°40'46.656"E

Rectangle parcours 2,872kmx2,394km

Mi parcours 50°40'30.702"N, 4°40'46.334"E

Données altimétriques issues du projet SRTM 90m (NASA Shuttle Radar Topographic Mission - 1 point altimétrique tous les 3 arcs seconde) et traitées par CGIAR-CSI.

Marqueurs kilométriques

 50°40'22.529"N, 4°38'58.078"E

1km 50°40'37.358"N, 4°38'21.622"E

2km 50°40'24.211"N, 4°38'54.133"E

3km 50°40'32.57"N, 4°39'38.409"E

4km 50°40'8.69"N, 4°40'3.029"E

5km 50°40'5.976"N, 4°40'30.232"E

6km 50°40'34.039"N, 4°40'42.216"E


7km 50°40'37.721"N, 4°40'7.037"E

8km 50°41'4.352"N, 4°40'4.686"E

9km 50°41'3.93"N, 4°39'29.098"E

10km 50°40'48.631"N, 4°39'7.284"E

11km 50°40'27.156"N, 4°39'19.687"E

 50°40'26.819"N, 4°38'51.21"E



: Départ



: Arrivée



: Marqueur kilométrique



: Point culminant



: Point le plus bas



: Point le plus éloigné (arrivée)

Données cartographiques (c)2008 Tele Atlas - Rendu par Google
www.chronorace.be - ChronoRace - Electronic Timing SPRL

GARMIN

CARDIO-GPS FORERUNNER
POUR TOUT SAVOIR DE VOTRE COURSE,
APPUYEZ SUR "START"

