

## Chal Brab. - Nivelles

Distance: 10,488km



: D  part



: Arriv  e



: Marqueur kilom  trique



: Point culminant



: Point le plus bas



: Point le plus   loign   (arriv  e)

Donn  es cartographiques (c)2008 Tele Atlas - Rendu par Google  
[www.chronorace.be](http://www.chronorace.be) - ChronoRace - Electronic Timing SPRL

**GARMIN**


**CARDIO-GPS FORERUNNER**  
POUR TOUT SAVOIR DE VOTRE COURSE,  
APPUYEZ SUR "START"




### Chal Brab. - Nivelles

Distance: 10,488km


#### Infos

 138m, À 7,028km du départ  
50°36'51.177"N, 4°18'30.761"E

 87m, À 1,902km du départ  
50°36'4.694"N, 4°18'8.863"E

**Différence d'altitude** 51m

**Dénivellement positif** 167m, soit 15,9m/km


 3,705km À vol d'oiseau, À 5,48km du départ  
50°37'23.099"N, 4°17'33.096"E

**Rectangle parcours** 2,435kmx3,214km

**Mi parcours** 50°37'15.745"N, 4°17'30.064"E

*Données altimétriques issues du projet SRTM 90m (NASA Shuttle Radar Topographic Mission - 1 point altimétrique tous les 3 arcs seconde) et traitées par CGIAR-CSI.*

#### Marqueurs kilométriques

 50°35'39.226"N, 4°19'14.499"E

**1km** 50°36'5.939"N, 4°18'52.12"E

**2km** 50°36'5.011"N, 4°18'4.219"E

**3km** 50°36'18.288"N, 4°17'43.192"E

**4km** 50°36'40.579"N, 4°17'10.935"E

**5km** 50°37'8.077"N, 4°17'28.083"E


**6km** 50°37'13.731"N, 4°17'53.989"E

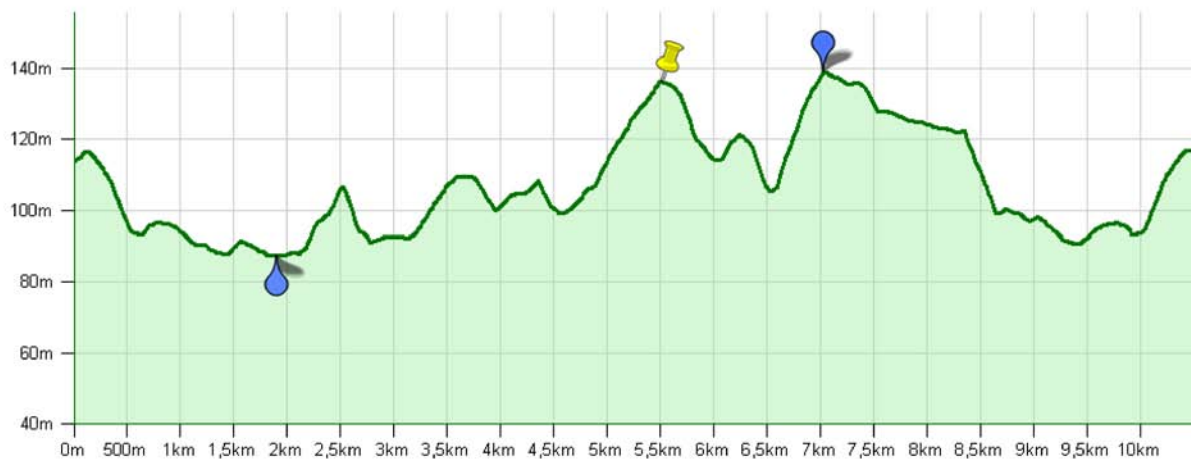
**7km** 50°36'51.855"N, 4°18'29.784"E

**8km** 50°36'28.62"N, 4°18'24.646"E

**9km** 50°36'15.006"N, 4°18'28.754"E

**10km** 50°35'54.606"N, 4°19'4.439"E

 50°35'40.389"N, 4°19'10.344"E



: Départ



: Arrivée



: Marqueur kilométrique



: Point culminant



: Point le plus bas



: Point le plus éloigné (arrivée)

Données cartographiques (c)2008 Tele Atlas - Rendu par Google  
[www.chronorace.be](http://www.chronorace.be) - ChronoRace - Electronic Timing SPRL

**GARMIN**

**CARDIO-GPS FORERUNNER**  
POUR TOUT SAVOIR DE VOTRE COURSE,  
APPUYEZ SUR "START"

