

## Chal Brab. - Baisy

Distance: 14,094km



: DÃ©part



: ArrivÃ©e



: Marqueur kilomÃ©trique



: Point culminant



: Point le plus bas



: Point le plus Ã©loignÃ© (arrivÃ©e)

DonnÃ©es cartographiques (c)2008 Tele Atlas - Rendu par Google  
[www.chronorace.be](http://www.chronorace.be) - ChronoRace - Electronic Timing SPRL

**GARMIN**


**CARDIO-GPS FORERUNNER**  
POUR TOUT SAVOIR DE VOTRE COURSE,  
APPUYEZ SUR "START"




### Chal Brab. - Baisy

Distance: 14,094km


#### Infos

 157m, à 9,14km du départ  
50°34'34.847"N, 4°29'47.828"E

 90m, à 3,42km du départ  
50°36'36.685"N, 4°29'48.094"E

**Différence d'altitude** 67m

**Dénivellement positif** 241m, soit 17,1m/km


 2,848km à vol d'oiseau, à 9,796km du départ  
50°34'20.326"N, 4°29'34.421"E

**Rectangle parcours** 2,185kmx4,417km

**Milieu parcours** 50°35'29.215"N, 4°29'55.02"E

Données altimétriques issues du projet SRTM 90m (NASA Shuttle Radar Topographic Mission - 1 point altimétrique tous les 3 arcs seconde) et traitées par CGIAR-CSI.

#### Marqueurs kilométriques

 50°35'54.73"N, 4°29'27.069"E

**1km** 50°35'55.114"N, 4°28'53.038"E

**2km** 50°36'7.683"N, 4°28'53.567"E

**3km** 50°36'27.171"N, 4°29'33.797"E

**4km** 50°36'43.209"N, 4°30'13.692"E

**5km** 50°36'17.067"N, 4°30'7.414"E

**6km** 50°35'50.83"N, 4°29'58.226"E

**7km** 50°35'29.742"N, 4°29'57.245"E

**8km** 50°35'5.367"N, 4°29'47.342"E

**9km** 50°34'39.175"N, 4°29'48.843"E


**10km** 50°34'25.632"N, 4°29'29.1"E

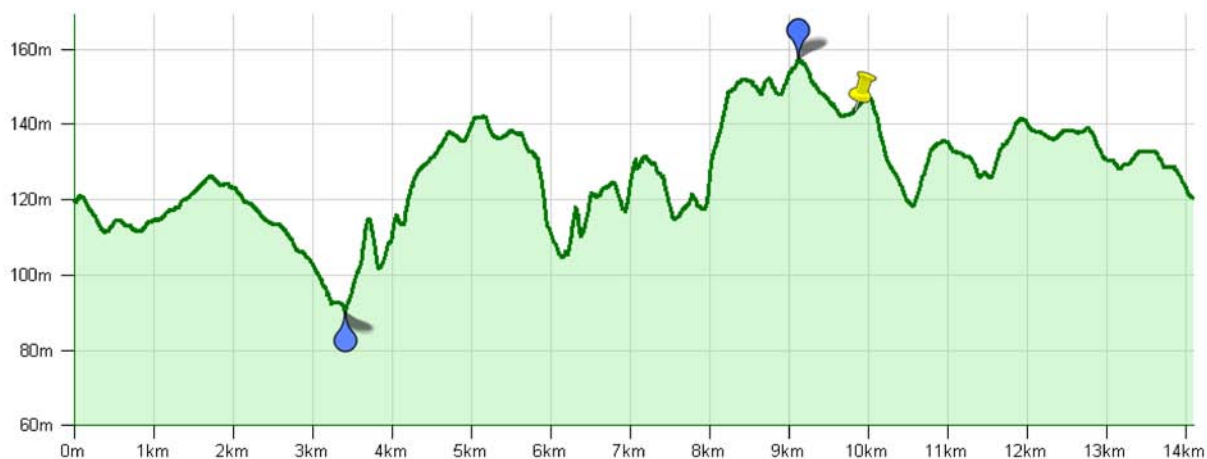
**11km** 50°34'52.874"N, 4°29'2.449"E

**12km** 50°35'14.758"N, 4°28'33.128"E

**13km** 50°35'30.397"N, 4°29'17.009"E

**14km** 50°35'50.338"N, 4°29'32.736"E

 50°35'52.438"N, 4°29'29.264"E



: Départ



: Arrivée



: Marqueur kilométrique



: Point culminant



: Point le plus bas



: Point le plus éloigné (arrivée)

Données cartographiques (c)2008 Tele Atlas - Rendu par Google  
[www.chronorace.be](http://www.chronorace.be) - ChronoRace - Electronic Timing SPRL

# GARMIN

## CARDIO-GPS FORERUNNER

POUR TOUT SAVOIR DE VOTRE COURSE,  
APPUYEZ SUR "START"

