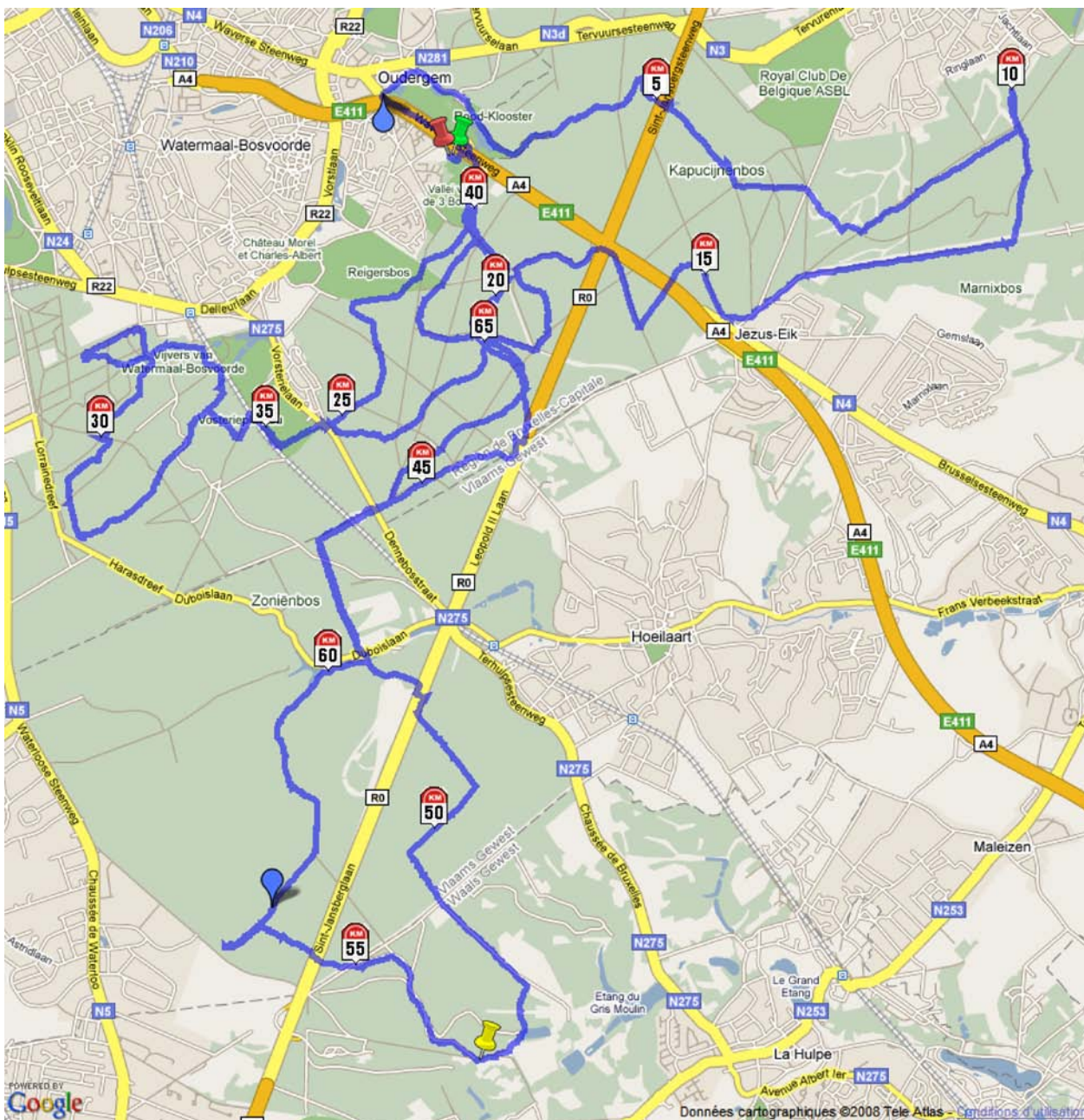


Auderghem - Ultra Trail - Miles Marathon

Distance: 67,432km



: Départ : Arrivée : Marqueur kilométrique : Point culminant : Point le plus bas : Point le plus éloigné (arrivée)

Données cartographiques (c)2008 Tele Atlas - Rendu par Google
www.chronorace.be - ChronoRace - Electronic Timing SPRL

GARMIN™


CARDIO-GPS FORERUNNER POUR TOUT SAVOIR DE VOTRE COURSE, APPUYEZ SUR "START"




Auderghem - Ultra Trail - Miles Marathon

Distance: 67,432km


Infos

 149m, à 57,121km du départ
50°44'36.056"N, 4°25'8.879"E

 62m, à 1,332km du départ
50°48'51.247"N, 4°26'3.377"E

Différence d'altitude 87m

Dénivellation positive 1126m, soit 16,7m/km


 8,746km à vol d'oiseau, à 53,163km du départ
50°43'48.698"N, 4°26'50.002"E

Rectangle parcours 9,333kmx9,566km

Mi parcours 50°47'22.298"N, 4°24'43.367"E

Données altimétriques issues du projet SRTM 90m (NASA Shuttle Radar Topographic Mission - 1 point altimétrique tous les 3 arcs seconde) et traitées par CGIAR-CSI.

Marqueurs kilométriques

 50°48'31.829"N, 4°26'36.428"E

5km 50°48'48.966"N, 4°28'19.671"E

10km 50°48'51.996"N, 4°31'15.12"E

15km 50°47'54.216"N, 4°28'43.409"E

20km 50°47'47.616"N, 4°26'58.921"E

25km 50°47'10.134"N, 4°25'43.025"E

30km 50°47'3.518"N, 4°23'43.869"E

35km 50°47'6.716"N, 4°25'5.179"E

40km 50°48'14.981"N, 4°26'48.443"E


45km 50°46'48.969"N, 4°26'22.609"E

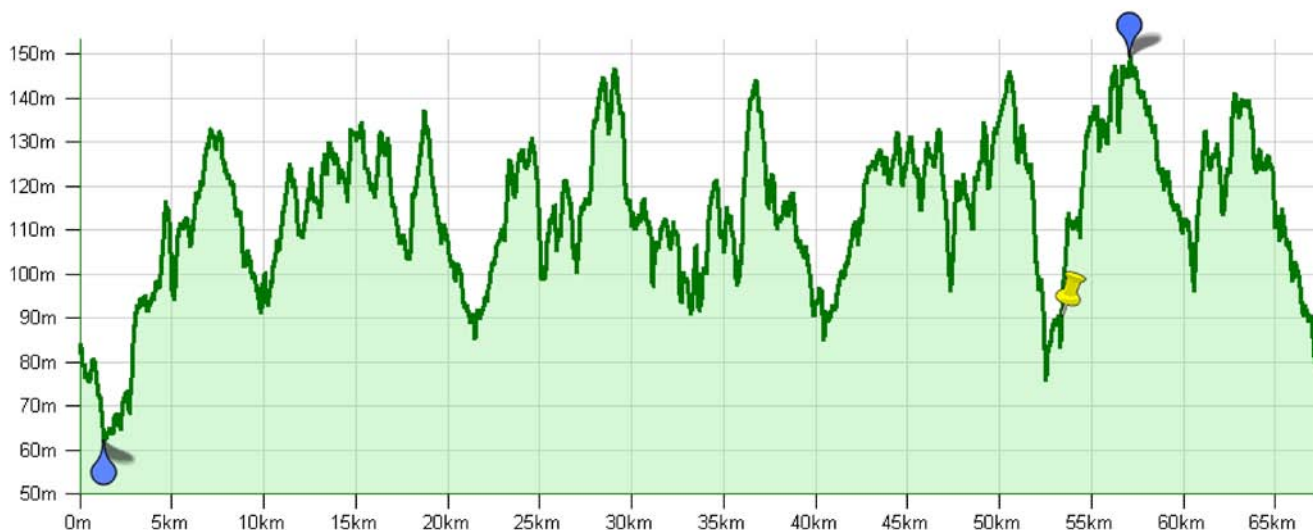
50km 50°45'0.908"N, 4°26'28.624"E

55km 50°44'18.041"N, 4°25'49.622"E

60km 50°45'50.101"N, 4°25'36.561"E

65km 50°47'33.116"N, 4°26'53.527"E

 50°48'31.6"N, 4°26'36.392"E



: Départ



: Arrivée



: Marqueur kilométrique



: Point culminant



: Point le plus bas



: Point le plus éloigné (arrivée)

Données cartographiques (c)2008 Tele Atlas - Rendu par Google
www.chronorace.be - ChronoRace - Electronic Timing SPRL

GARMIN

CARDIO-GPS FORERUNNER

POUR TOUT SAVOIR DE VOTRE COURSE,
APPUYEZ SUR "START"

