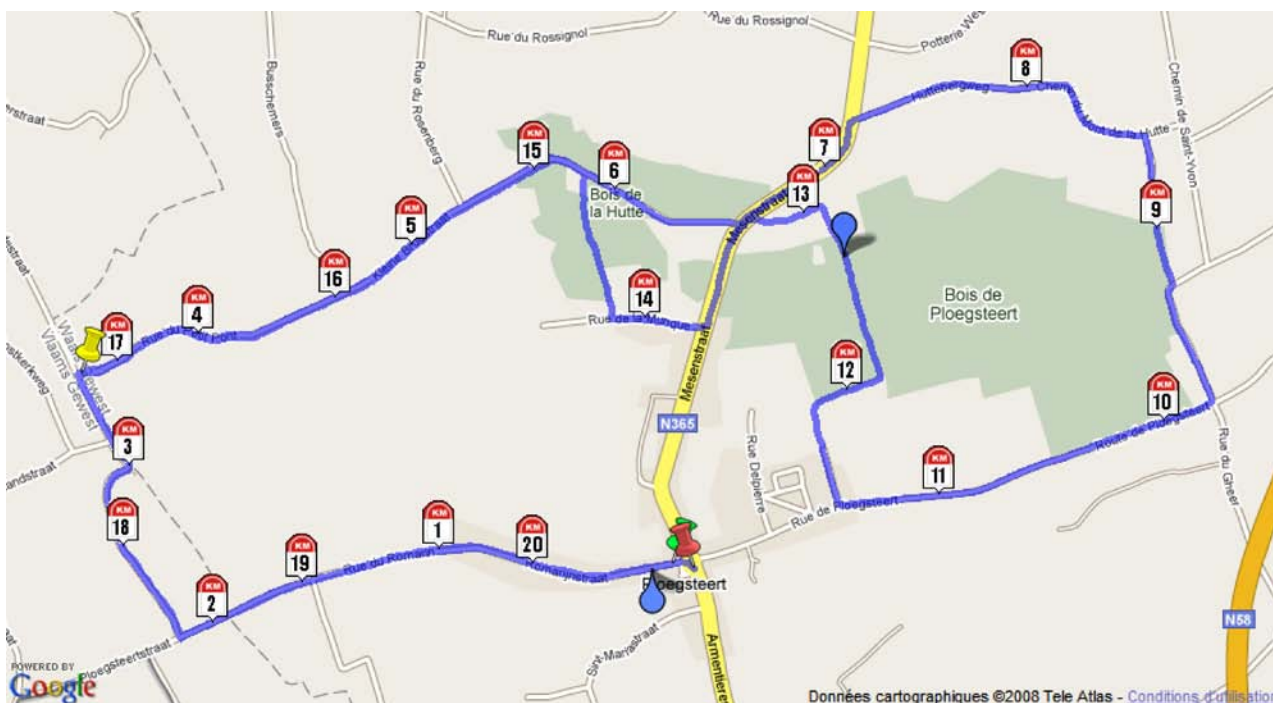


MTO - La Course du Souvenir - Ploegsteert - 21km

Distance: 20,706km



: Départ



: Arrivée



: Marqueur kilométrique



: Point culminant



: Point le plus bas



: Point le plus éloigné (arrivée)

Données cartographiques (c)2008 Tele Atlas - Rendu par Google
www.chronorace.be - ChronoRace - Electronic Timing SPRL

GARMIN


CARDIO-GPS FORERUNNER
POUR TOUT SAVOIR DE VOTRE COURSE,
APPUYEZ SUR "START"




MTO - La Course du Souvenir - Ploegsteert - 21km

Distance: 20,706km


Infos

 38m, à 12,679km du départ
50°44'16.523"N, 2°53'23.262"E

 8m, à 20,515km du départ
50°43'34.363"N, 2°52'41.646"E

Différence d'altitude 30m

Dénivelation positive 434m, soit 20,94m/km


 2,722km à vol d'oiseau, à 3,442km du départ
50°44'0.69"N, 2°50'38.364"E

Rectangle parcours 4,774kmx2,322km

Mi parcours 50°43'50.507"N, 2°54'14.443"E

Données altimétriques issues du projet SRTM 90m (NASA Shuttle Radar Topographic Mission - 1 point altimétrique tous les 3 arcs seconde) et traitées par CGIAR-CSI.

Marqueurs kilométriques


 50°43'34.943"N, 2°52'45.415"E

5km 50°44'18.265"N, 2°51'49.676"E

10km 50°43'54.233"N, 2°54'31.474"E

15km 50°44'28.562"N, 2°52'16.006"E

20km 50°43'34.81"N, 2°52'15.9"E

 50°43'34.277"N, 2°52'50.779"E



: Départ



: Arrivée



: Marqueur kilométrique



: Point culminant



: Point le plus bas



: Point le plus éloigné (arrivée)

Données cartographiques (c)2008 Tele Atlas - Rendu par Google
www.chronorace.be - ChronoRace - Electronic Timing SPRL

GARMIN

CARDIO-GPS FORERUNNER
POUR TOUT SAVOIR DE VOTRE COURSE,
APPUYEZ SUR "START"

