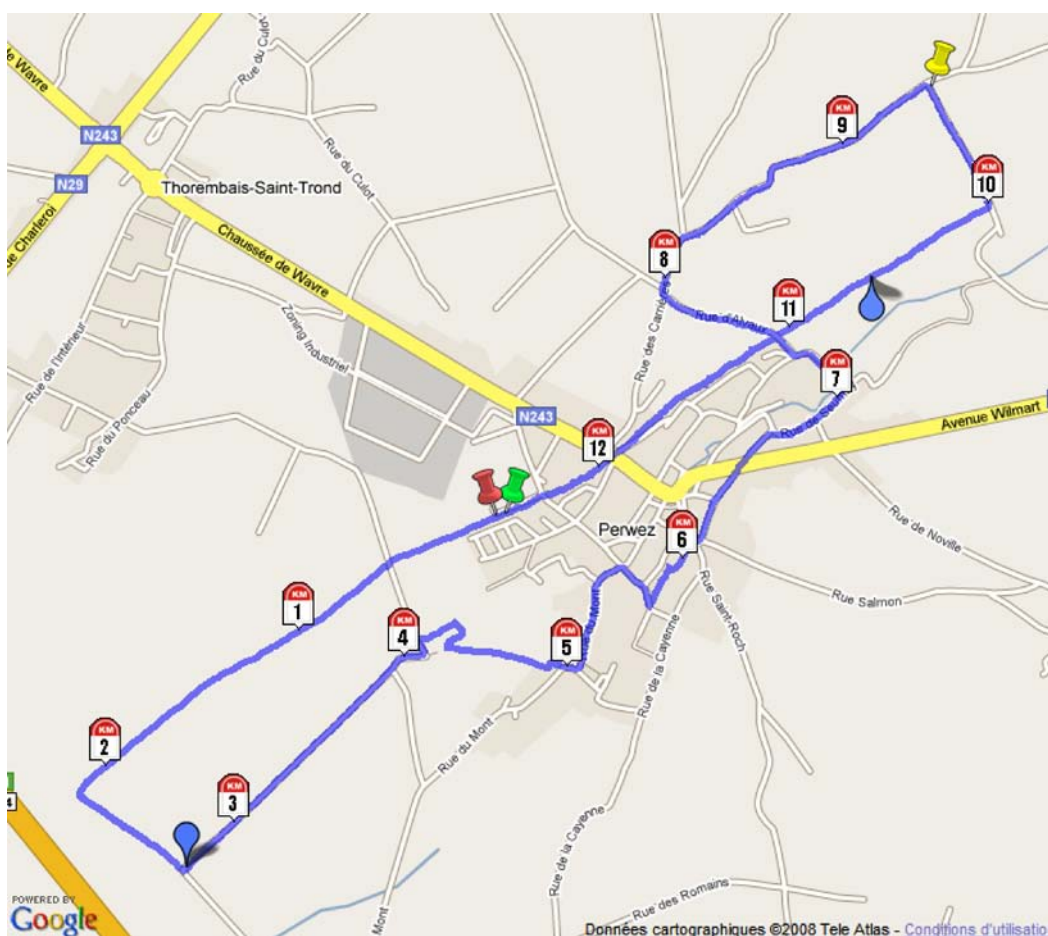


Jogging de Perwez

Distance: 12,485km



: Départ



: Arrivée



: Marqueur kilométrique



: Point culminant



: Point le plus bas



: Point le plus éloigné (arrivée)

Données cartographiques (c)2008 Tele Atlas - Rendu par Google
www.chronorace.be - ChronoRace - Electronic Timing SPRL

GARMIN


CARDIO-GPS FORERUNNER
POUR TOUT SAVOIR DE VOTRE COURSE,
APPUYEZ SUR "START"




Jogging de Perwez

Distance: 12,485km


Infos

 164m, à 2,725km du départ
50°36'35.844"N, 4°47'9.036"E

 132m, à 10,586km du départ
50°37'56.395"N, 4°49'35.943"E

Différence d'altitude 32m

Dénivelation positive 95m, soit 7,61m/km


 2,563km à vol d'oiseau, à 9,444km du départ
50°38'22.091"N, 4°49'48.028"E

Rectangle parcours 3,839kmx3,299km

Mi parcours 50°37'24.322"N, 4°49'1.196"E

Données altimétriques issues du projet SRTM 90m (NASA Shuttle Radar Topographic Mission - 1 point altimétrique tous les 3 arcs seconde) et traitées par CGIAR-CSI.

Marqueurs kilométriques

 50°37'23.886"N, 4°48'16.494"E

1km 50°37'8.097"N, 4°47'32.826"E

2km 50°36'49.582"N, 4°46'51.347"E

3km 50°36'42.031"N, 4°47'19.058"E

4km 50°37'4.546"N, 4°47'55.438"E

5km 50°37'3.234"N, 4°48'30.601"E

6km 50°37'17.863"N, 4°48'55.294"E

7km 50°37'39.824"N, 4°49'28.55"E


8km 50°37'56.146"N, 4°48'51.688"E

9km 50°38'14.36"N, 4°49'29.587"E

10km 50°38'6.181"N, 4°50'0.994"E

11km 50°37'49.333"N, 4°49'18.22"E

12km 50°37'30.385"N, 4°48'37.547"E

 50°37'23.739"N, 4°48'15.35"E



: Départ



: Arrivée



: Marqueur kilométrique



: Point culminant



: Point le plus bas



: Point le plus éloigné (arrivée)

Données cartographiques (c)2008 Tele Atlas - Rendu par Google
www.chronorace.be - ChronoRace - Electronic Timing SPRL

GARMIN

CARDIO-GPS FORERUNNER
POUR TOUT SAVOIR DE VOTRE COURSE,
APPUYEZ SUR "START"

