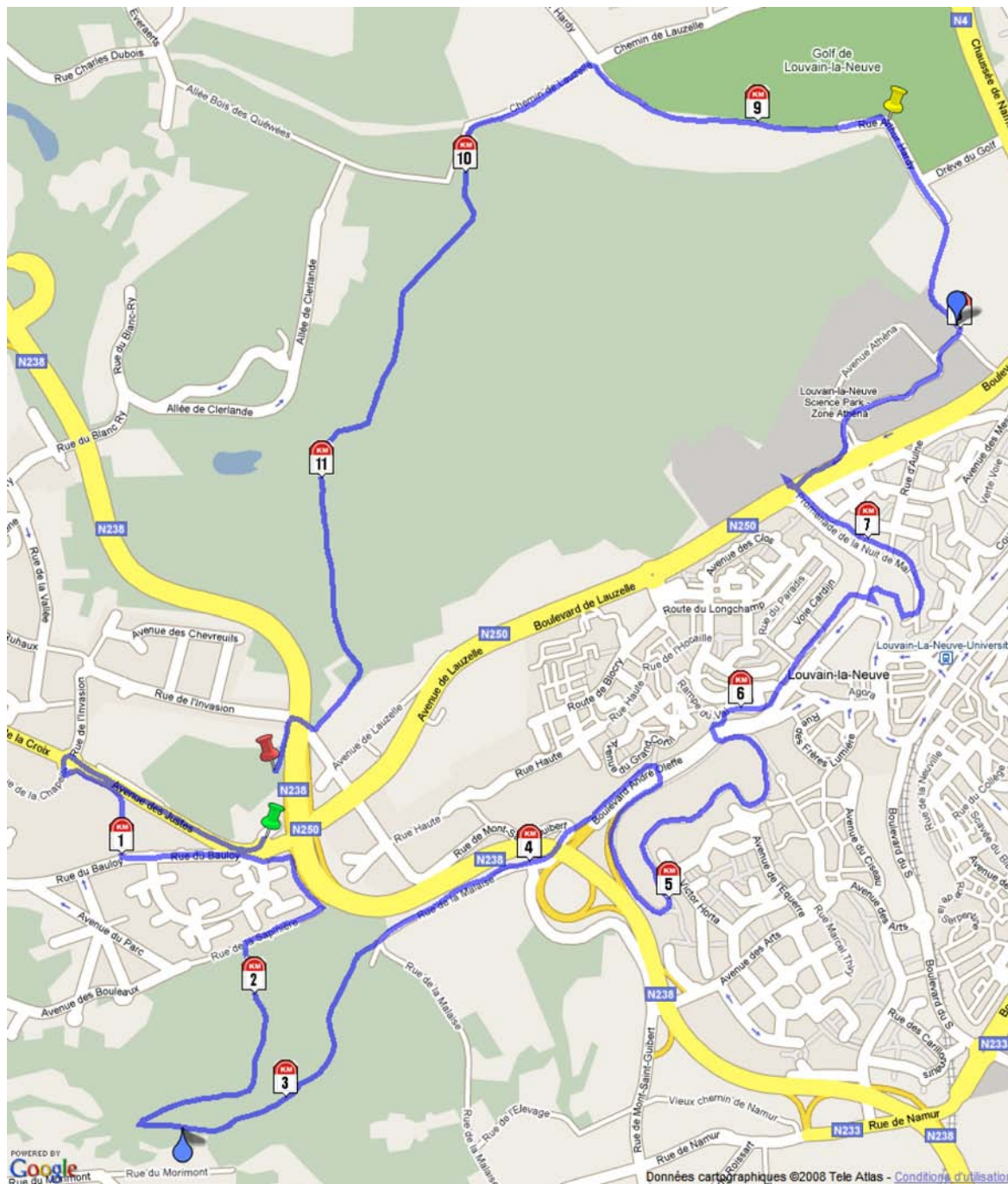


## Ottignies-Louvain la Neuve

Distance: 11,967km



: Départ : Arrivée : Marqueur kilométrique : Point culminant : Point le plus bas : Point le plus éloigné (arrivée)

Données cartographiques (c)2008 Tele Atlas - Rendu par Google  
[www.chronorace.be](http://www.chronorace.be) - ChronoRace - Electronic Timing SPRL

**GARMIN**


**CARDIO-GPS FORERUNNER**  
POUR TOUT SAVOIR DE VOTRE COURSE,  
APPUYEZ SUR "START"




### Ottignies-Louvain la Neuve

Distance: 11,967km


#### Infos

 134m, à 8,013km du départ  
50°40'40.936"N, 4°36'56.765"E

 77m, à 2,698km du départ  
50°39'30.969"N, 4°35'10.046"E

**Différence d'altitude** 56m

**Dénivelation positive** 217m, soit 18,15m/km


 2,407km à vol d'oiseau, à 8,643km du départ  
50°40'58.736"N, 4°36'46.98"E

**Rectangle parcours** 2,424kmx2,878km

**Mi parcours** 50°40'7.435"N, 4°36'26.102"E

*Données altimétriques issues du projet SRTM 90m (NASA Shuttle Radar Topographic Mission - 1 point altimétrique tous les 3 arcs seconde) et traitées par CGIAR-CSI.*

#### Marqueurs kilométriques

 50°39'56.14"N, 4°35'21.247"E

**1km** 50°39'54.677"N, 4°35'1.76"E

**2km** 50°39'42.494"N, 4°35'20.014"E

**3km** 50°39'33.57"N, 4°35'24.242"E

**4km** 50°39'54.099"N, 4°35'57.944"E

**5km** 50°39'50.878"N, 4°36'17.139"E

**6km** 50°40'7.473"N, 4°36'26.945"E


**7km** 50°40'22.268"N, 4°36'44.503"E

**8km** 50°40'40.597"N, 4°36'57.098"E

**9km** 50°40'58.573"N, 4°36'29.349"E

**10km** 50°40'54.203"N, 4°35'48.995"E

**11km** 50°40'27.619"N, 4°35'29.164"E

 50°40'2.106"N, 4°35'22.773"E



: Départ



: Arrivée



: Marqueur kilométrique



: Point culminant



: Point le plus bas



: Point le plus éloigné (arrivée)

Données cartographiques (c)2008 Tele Atlas - Rendu par Google  
[www.chronorace.be](http://www.chronorace.be) - ChronoRace - Electronic Timing SPRL

**GARMIN**

**CARDIO-GPS FORERUNNER**  
POUR TOUT SAVOIR DE VOTRE COURSE,  
APPUYEZ SUR "START"

