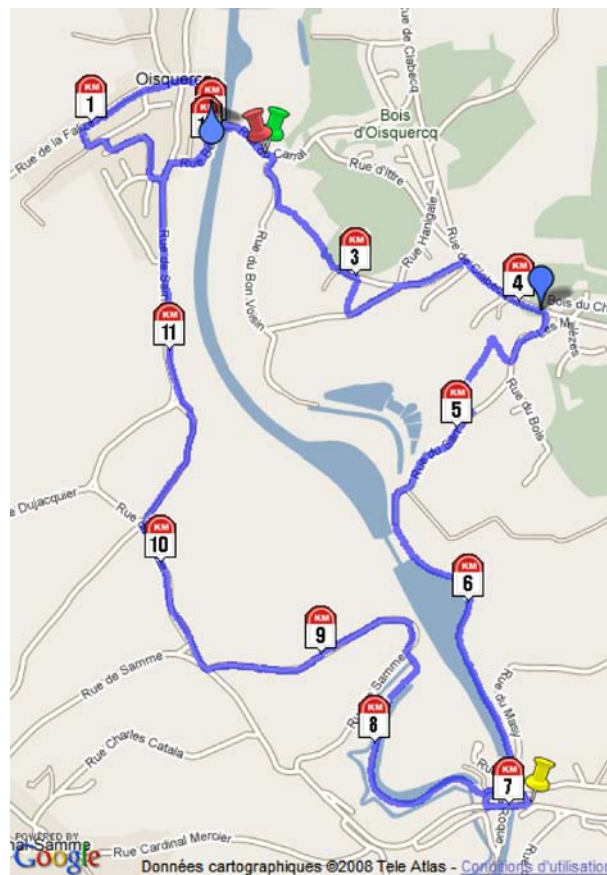


Jogging d'Oisquercq

Distance: 12,372km



: Départ



: Arrivée



: Marqueur kilométrique



: Point culminant



: Point le plus bas



: Point le plus éloigné (arrivée)

Données cartographiques (c)2008 Tele Atlas - Rendu par Google
www.chronorace.be - ChronoRace - Electronic Timing SPRL

GARMIN


CARDIO-GPS FORERUNNER
POUR TOUT SAVOIR DE VOTRE COURSE,
APPUYEZ SUR "START"




Jogging d'Oisquercq

Distance: 12,372km


Infos

 112m, à 4,105km du départ
50°39'40.261"N, 4°14'29.354"E

 44m, à 366,5m du départ
50°40'9.053"N, 4°13'18.395"E

Différence d'altitude 68m

Dénivelation positive 264m, soit 21,32m/km

 2,946km à vol d'oiseau, à 6,916km du départ
50°38'33.31"N, 4°14'26.282"E

Rectangle parcours 1,955kmx3,055km

Mi parcours 50°38'54.871"N, 4°14'11.846"E

Données altimétriques issues du projet SRTM 90m (NASA Shuttle Radar Topographic Mission - 1 point altimétrique tous les 3 arcs seconde) et traitées par CGIAR-CSI.

Marqueurs kilométriques

 50°40'1.811"N, 4°13'29.202"E

1km 50°40'5.859"N, 4°12'52.572"E

2km 50°40'5.409"N, 4°13'18.39"E

3km 50°39'44.951"N, 4°13'49.552"E

4km 50°39'41.473"N, 4°14'24.335"E

5km 50°39'24.167"N, 4°14'11.146"E

6km 50°39'0.597"N, 4°14'13.76"E

7km 50°38'33.031"N, 4°14'22.105"E


8km 50°38'41.372"N, 4°13'53.664"E

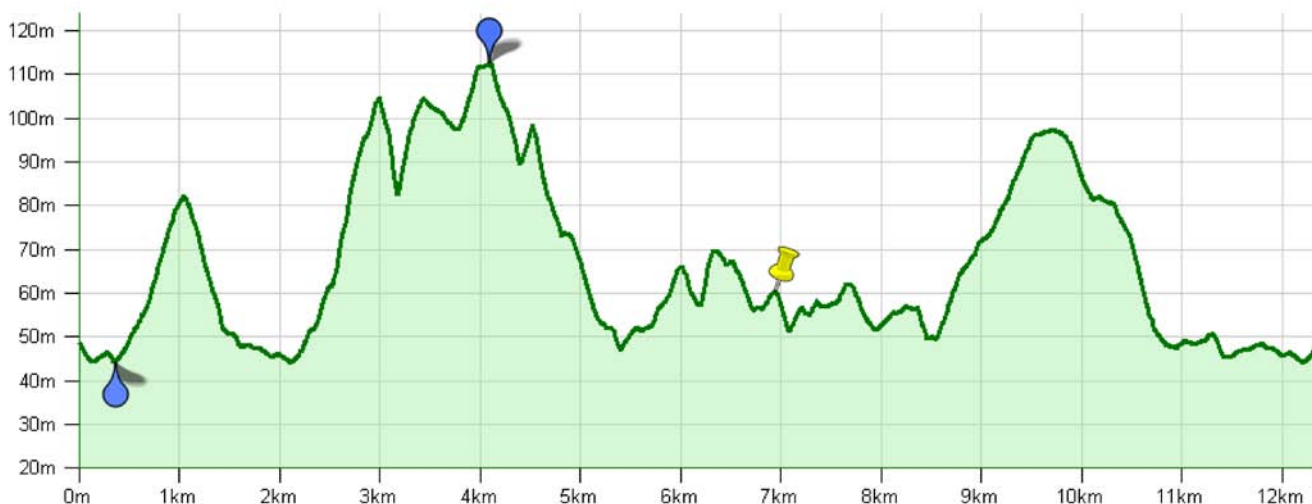
9km 50°38'53.552"N, 4°13'42.075"E

10km 50°39'5.837"N, 4°13'7.623"E

11km 50°39'34.931"N, 4°13'9.371"E

12km 50°40'3.016"N, 4°13'17.419"E

 50°40'1.683"N, 4°13'29.978"E



: Départ



: Arrivée



: Marqueur kilométrique



: Point culminant



: Point le plus bas



: Point le plus éloigné (arrivée)

Données cartographiques (c)2008 Tele Atlas - Rendu par Google
www.chronorace.be - ChronoRace - Electronic Timing SPRL

GARMIN

CARDIO-GPS FORERUNNER
POUR TOUT SAVOIR DE VOTRE COURSE,
APPUYEZ SUR "START"

