



Jogging de Nil-Saint-Vincent

Distance: 10,677km


Infos

 153m, à 3,628km du départ
50°39'27.394"N, 4°41'20.288"E

 136m, à 3,08km du départ
50°39'30.238"N, 4°40'56.538"E

Différence d'altitude 17m

Dénivellement positif 79m, soit 7,44m/km


 3,374km à vol d'oiseau, à 5,044km du départ
50°39'15.799"N, 4°42'28.549"E

Rectangle parcours 3,032kmx2,077km

Mi parcours 50°39'9.471"N, 4°42'17.666"E

Données altimétriques issues du projet SRTM 90m (NASA Shuttle Radar Topographic Mission - 1 point altimétrique tous les 3 arcs seconde) et traitées par CGIAR-CSI.

Marqueurs kilométriques

 50°38'28.887"N, 4°39'54.794"E

1km 50°38'44.083"N, 4°40'35.874"E

2km 50°38'58.401"N, 4°41'7.513"E

3km 50°39'27.647"N, 4°40'56.904"E

4km 50°39'23.307"N, 4°41'37.982"E

5km 50°39'16.605"N, 4°42'26.704"E


6km 50°39'3.645"N, 4°41'56.532"E

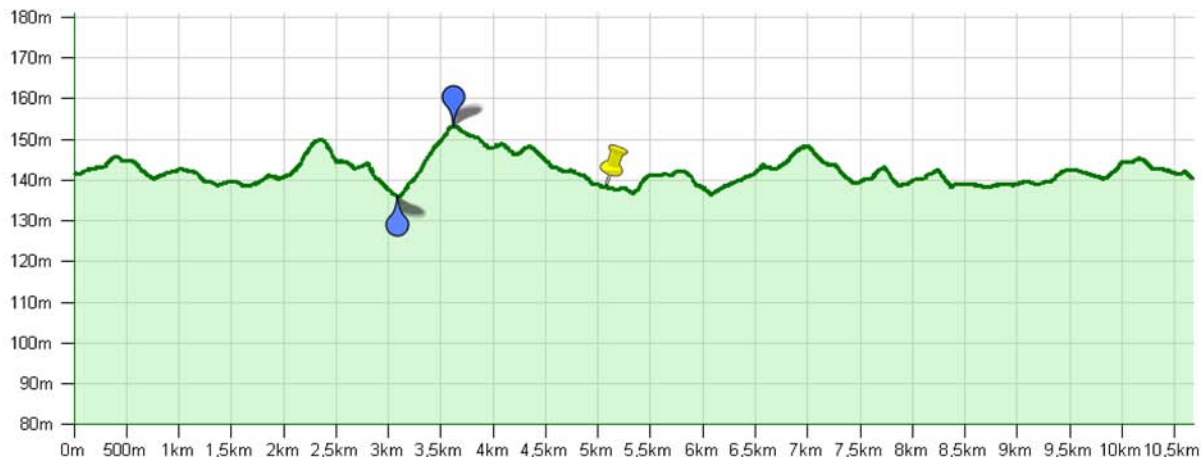
7km 50°38'46.169"N, 4°42'24.596"E

8km 50°38'41.985"N, 4°41'34.793"E

9km 50°38'48.771"N, 4°41'4.169"E

10km 50°38'41.849"N, 4°40'14.811"E

 50°38'25.675"N, 4°39'55.982"E



: Départ



: Arrivée



: Marqueur kilométrique



: Point culminant



: Point le plus bas



: Point le plus éloigné (arrivée)

Données cartographiques (c)2008 Tele Atlas - Rendu par Google
www.chronorace.be - ChronoRace - Electronic Timing SPRL

GARMIN

CARDIO-GPS FORERUNNER
POUR TOUT SAVOIR DE VOTRE COURSE,
APPUYEZ SUR "START"

