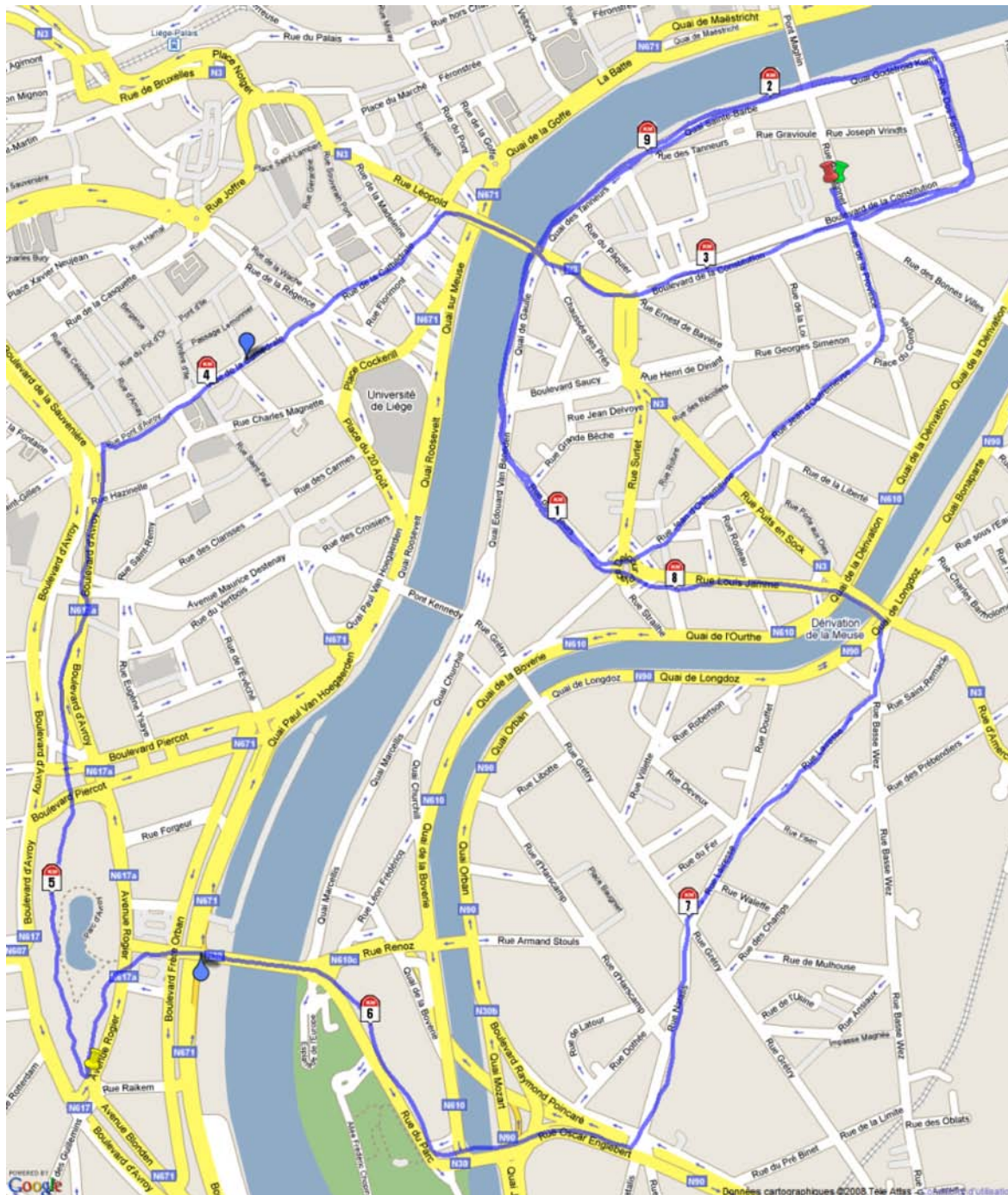


Le Jogging de Liège

Distance: 9,995km



📌 : Départ
 📌 : Arrivée
 📏 : Marqueur kilométrique
 📍 : Point culminant
 💧 : Point le plus bas
 📌 : Point le plus éloigné (arrivée)

Données cartographiques (c)2008 Tele Atlas - Rendu par Google
www.chronorace.be - ChronoRace - Electronic Timing SPRL

GARMIN™


CARDIO-GPS FORERUNNER
 POUR TOUT SAVOIR DE VOTRE COURSE,
 APPUYEZ SUR "START"




Le Jogging de Liège

Distance: 9,995km


Infos

 74m, à 3,918km du départ
50°38'29.998"N, 5°34'21.27"E

 61m, à 5,668km du départ
50°37'57.623"N, 5°34'17.209"E

Différence d'altitude 13m


Dénivellement positif 75m, soit 7,48m/km

 1,964km à vol d'oiseau, à 5,323km du départ
50°37'50.866"N, 5°34'7.32"E

Rectangle parcours 1,561kmx1,864km

Mi parcours 50°38'0.896"N, 5°34'4.389"E

Marqueurs kilométriques

 50°38'39.311"N, 5°35'11.645"E

1km 50°38'21.173"N, 5°34'48.039"E

2km 50°38'44.328"N, 5°35'6.389"E

3km 50°38'34.986"N, 5°35'0.9"E

4km 50°38'28.579"N, 5°34'17.767"E


5km 50°38'0.811"N, 5°34'4.41"E

6km 50°37'53.665"N, 5°34'31.821"E

7km 50°37'59.528"N, 5°34'59.305"E

8km 50°38'17.504"N, 5°34'58.154"E

9km 50°38'41.369"N, 5°34'55.751"E

 50°38'39.354"N, 5°35'11.904"E

Données altimétriques issues du projet SRTM 90m (NASA Shuttle Radar Topographic Mission - 1 point altimétrique tous les 3 arcs seconde) et traitées par CGIAR-CSI.



: Départ



: Arrivée



: Marqueur kilométrique



: Point culminant



: Point le plus bas



: Point le plus éloigné (arrivée)

Données cartographiques (c)2008 Tele Atlas - Rendu par Google
www.chronorace.be - ChronoRace - Electronic Timing SPRL

GARMIN

CARDIO-GPS FORERUNNER
POUR TOUT SAVOIR DE VOTRE COURSE,
APPUYEZ SUR "START"

