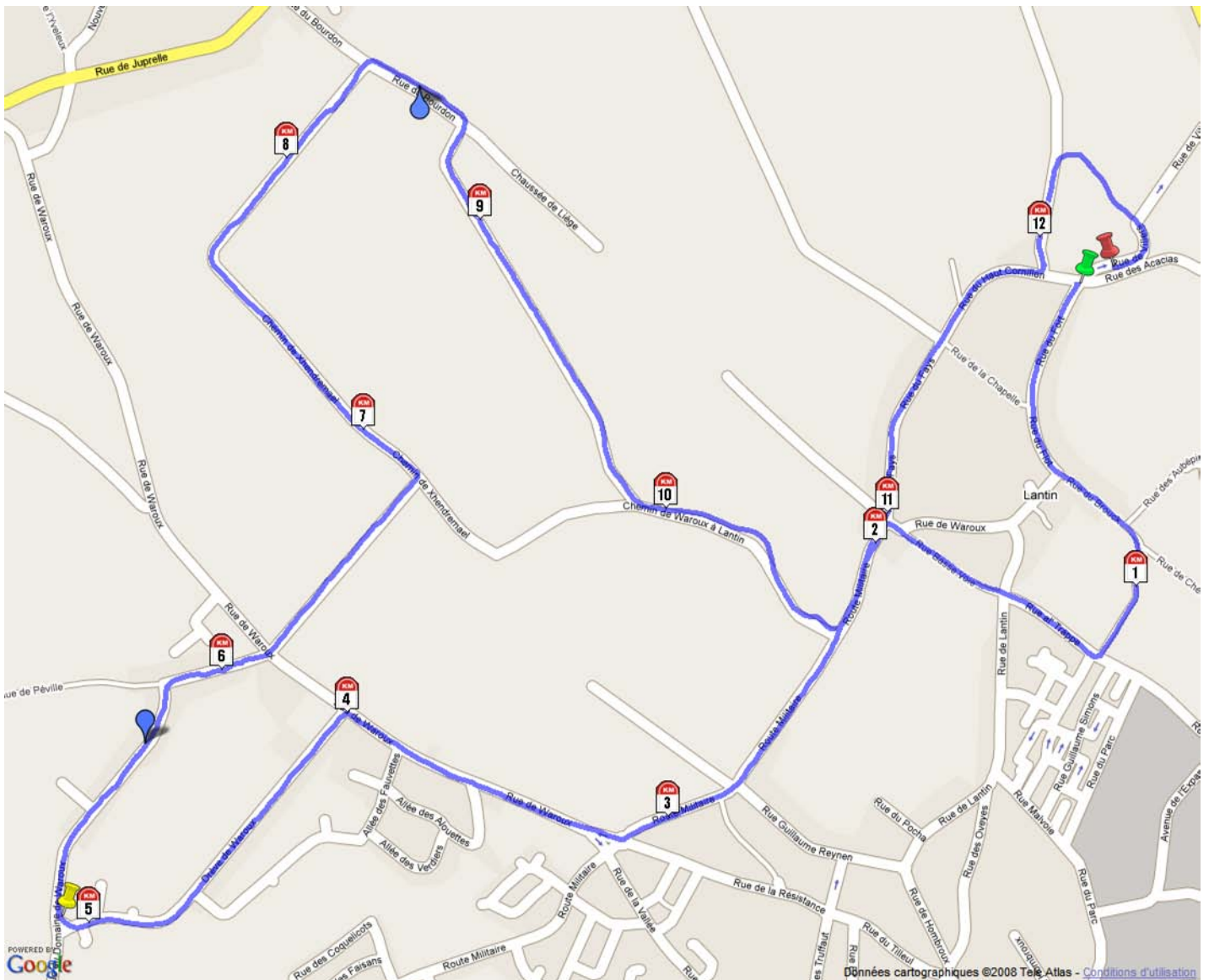


Jogging de Lantin

Distance: 12,726km



: Départ : Arrivée : Marqueur kilométrique : Point culminant : Point le plus bas : Point le plus éloigné (arrivée)

Données cartographiques (c)2008 Tele Atlas - Rendu par Google
www.chronorace.be - ChronoRace - Electronic Timing SPRL

GARMIN


CARDIO-GPS FORERUNNER
POUR TOUT SAVOIR DE VOTRE COURSE,
APPUYEZ SUR "START"




Jogging de Lantin

Distance: 12,726km


Infos

 167m, à 5,661km du départ
50°40'54.228"N, 5°29'18.458"E

 143m, à 8,52km du départ
50°41'53.912"N, 5°29'57.455"E

Différence d'altitude 24m

Dénivelation positive 106m, soit 8,29m/km


 3,476km à vol d'oiseau, à 5,094km du départ
50°40'38.547"N, 5°29'6.116"E

Rectangle parcours 3,058kmx2,429km

Mi parcours 50°41'7.857"N, 5°29'43.02"E

Données altimétriques issues du projet SRTM 90m (NASA Shuttle Radar Topographic Mission - 1 point altimétrique tous les 3 arcs seconde) et traitées par CGIAR-CSI.

Marqueurs kilométriques

 50°41'35.877"N, 5°31'31.67"E

1km 50°41'8.398"N, 5°31'40.027"E

2km 50°41'12.308"N, 5°31'2.891"E

3km 50°40'47.548"N, 5°30'33.236"E

4km 50°40'56.959"N, 5°29'47.203"E

5km 50°40'37.919"N, 5°29'10.247"E

6km 50°41'0.812"N, 5°29'29.259"E

7km 50°41'22.68"N, 5°29'49.423"E


8km 50°41'47.197"N, 5°29'38.546"E

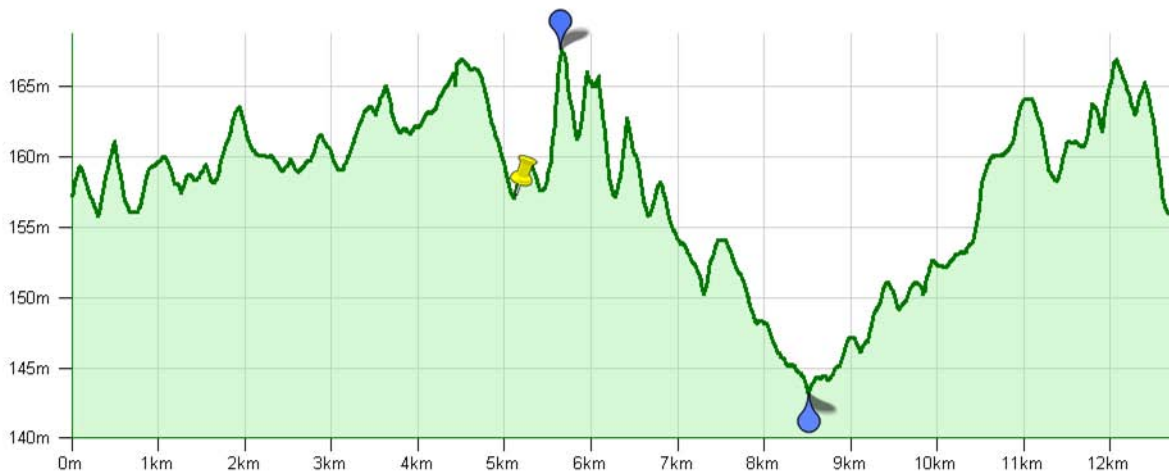
9km 50°41'41.639"N, 5°30'6.078"E







10km 50°41'15.406"N, 5°30'32.942"E

11km 50°41'15.062"N, 5°31'4.522"E

12km 50°41'40.096"N, 5°31'26.268"E

 50°41'37.481"N, 5°31'36.95"E



 : Départ  : Arrivée  : Marqueur kilométrique  : Point culminant  : Point le plus bas  : Point le plus éloigné (arrivée)

Données cartographiques (c)2008 Tele Atlas - Rendu par Google
www.chronorace.be - ChronoRace - Electronic Timing SPRL

GARMIN

CARDIO-GPS FORERUNNER
POUR TOUT SAVOIR DE VOTRE COURSE,
APPUYEZ SUR "START"

