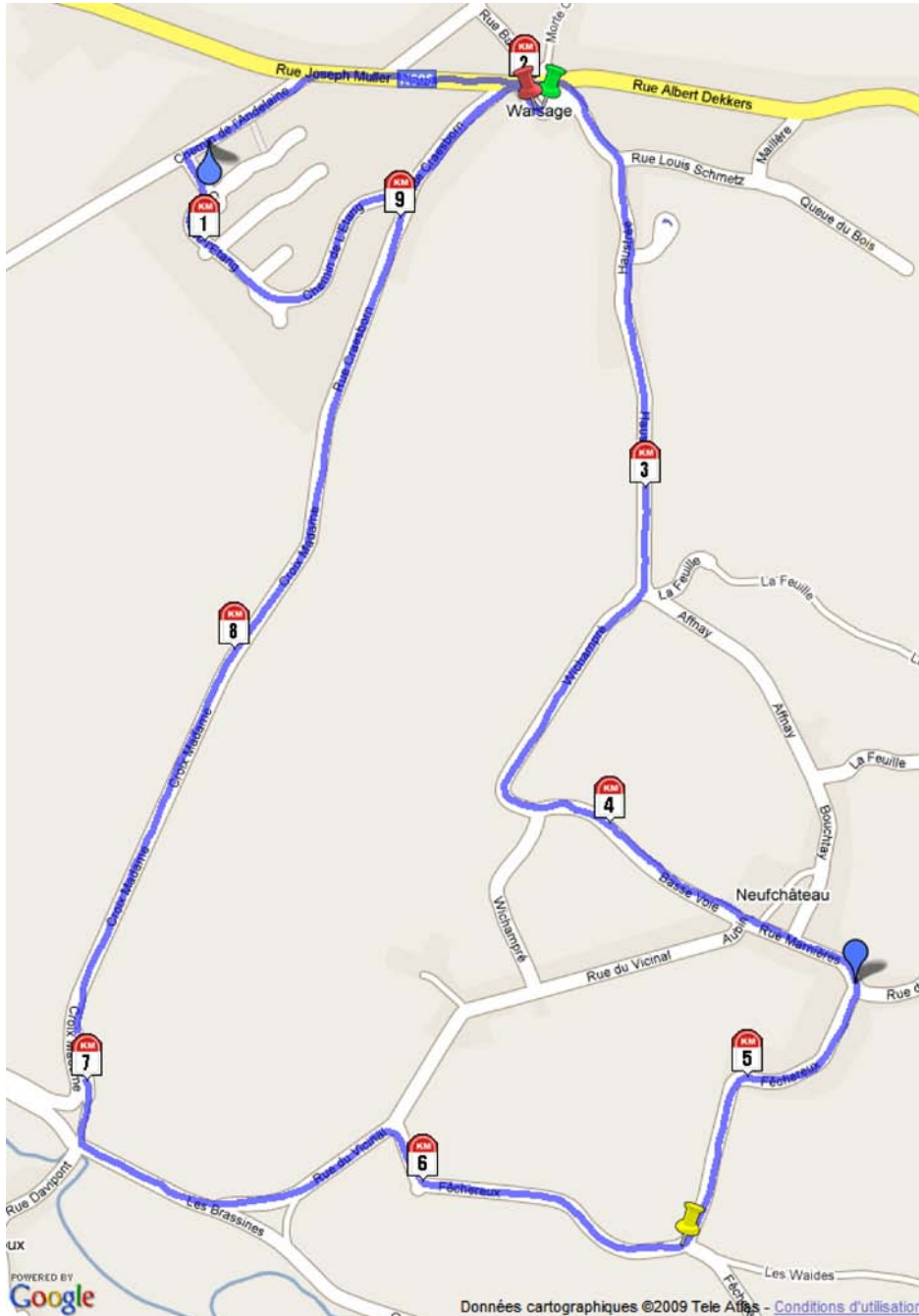


Jogging de Warsage

Distance: 9,457km



: Départ : Arrivée : Marqueur kilométrique : Point culminant : Point le plus bas : Point le plus éloigné (arrivée)

Données cartographiques (c)2008 Tele Atlas - Rendu par Google
www.chronorace.be - ChronoRace - Electronic Timing SPRL




CARDIO-GPS FORERUNNER
POUR TOUT SAVOIR DE VOTRE COURSE,
APPUYEZ SUR "START"




Jogging de Warsage

Distance: 9,457km


Infos

 192m, à 4,647km du départ
50°43'5.774"N, 5°46'43.171"E

 106m, à 1,278km du départ
50°44'4.129"N, 5°45'32.45"E

Différence d'altitude 86m

Dénivelation positive 141m, soit 14,86m/km


 2,448km à vol d'oiseau, à 5,409km du départ
50°42'47.545"N, 5°46'23.743"E

Rectangle parcours 1,67kmx2,512km

Mi parcours 50°43'3.265"N, 5°46'42.038"E

Données altimétriques issues du projet SRTM 90m (NASA Shuttle Radar Topographic Mission - 1 point altimétrique tous les 3 arcs seconde) et traitées par CGIAR-CSI.

Marqueurs kilométriques

 50°44'6.309"N, 5°46'8.552"E

1km 50°43'57.096"N, 5°45'31.97"E

2km 50°44'8.149"N, 5°46'7.038"E

3km 50°43'40.097"N, 5°46'20.11"E

4km 50°43'16.737"N, 5°46'16.267"E


5km 50°42'59.254"N, 5°46'31.337"E

6km 50°42'52.011"N, 5°45'55.73"E

7km 50°42'58.969"N, 5°45'19.102"E

8km 50°43'28.924"N, 5°45'35.256"E

9km 50°43'58.703"N, 5°45'53.306"E

 50°44'6.156"N, 5°46'8.298"E



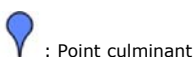
: Départ



: Arrivée



: Marqueur kilométrique



: Point culminant



: Point le plus bas



: Point le plus éloigné (arrivée)

Données cartographiques (c)2008 Tele Atlas - Rendu par Google
www.chronorace.be - ChronoRace - Electronic Timing SPRL

GARMIN

CARDIO-GPS FORERUNNER
POUR TOUT SAVOIR DE VOTRE COURSE,
APPUYEZ SUR "START"

