



Jogging de Wanzoule

Distance: 10,373km


Infos

 200m, à 7,654km du départ
50°33'59.836"N, 5°13'44.98"E

 147m, à 3,874km du départ
50°34'12.295"N, 5°12'7.019"E

Différence d'altitude 52m

Dénivelation positive 211m, soit 20,37m/km


 1,653km à vol d'oiseau, à 2,906km du départ
50°33'57.115"N, 5°11'27.158"E

Rectangle parcours 2,88kmx1,034km

Mi parcours 50°33'56.778"N, 5°12'45.861"E

Données altimétriques issues du projet SRTM 90m (NASA Shuttle Radar Topographic Mission - 1 point altimétrique tous les 3 arcs seconde) et traitées par CGIAR-CSI.

Marqueurs kilométriques

 50°33'47.152"N, 5°12'48.708"E

1km 50°33'46.113"N, 5°12'54.778"E

2km 50°33'53.695"N, 5°12'12.626"E

3km 50°33'59.008"N, 5°11'29.683"E

4km 50°34'13.872"N, 5°12'12.887"E

5km 50°34'2.201"N, 5°12'41.867"E


6km 50°33'49.04"N, 5°12'56.736"E

7km 50°33'58.048"N, 5°13'16.163"E

8km 50°33'50.978"N, 5°13'39.191"E

9km 50°33'41.772"N, 5°13'37.319"E

10km 50°33'43.72"N, 5°13'0.117"E

 50°33'46.989"N, 5°12'49.617"E



: Départ



: Arrivée



: Marqueur kilométrique



: Point culminant



: Point le plus bas



: Point le plus éloigné (arrivée)

Données cartographiques (c)2008 Tele Atlas - Rendu par Google
www.chronorace.be - ChronoRace - Electronic Timing SPRL

GARMIN

CARDIO-GPS FORERUNNER
POUR TOUT SAVOIR DE VOTRE COURSE,
APPUYEZ SUR "START"

