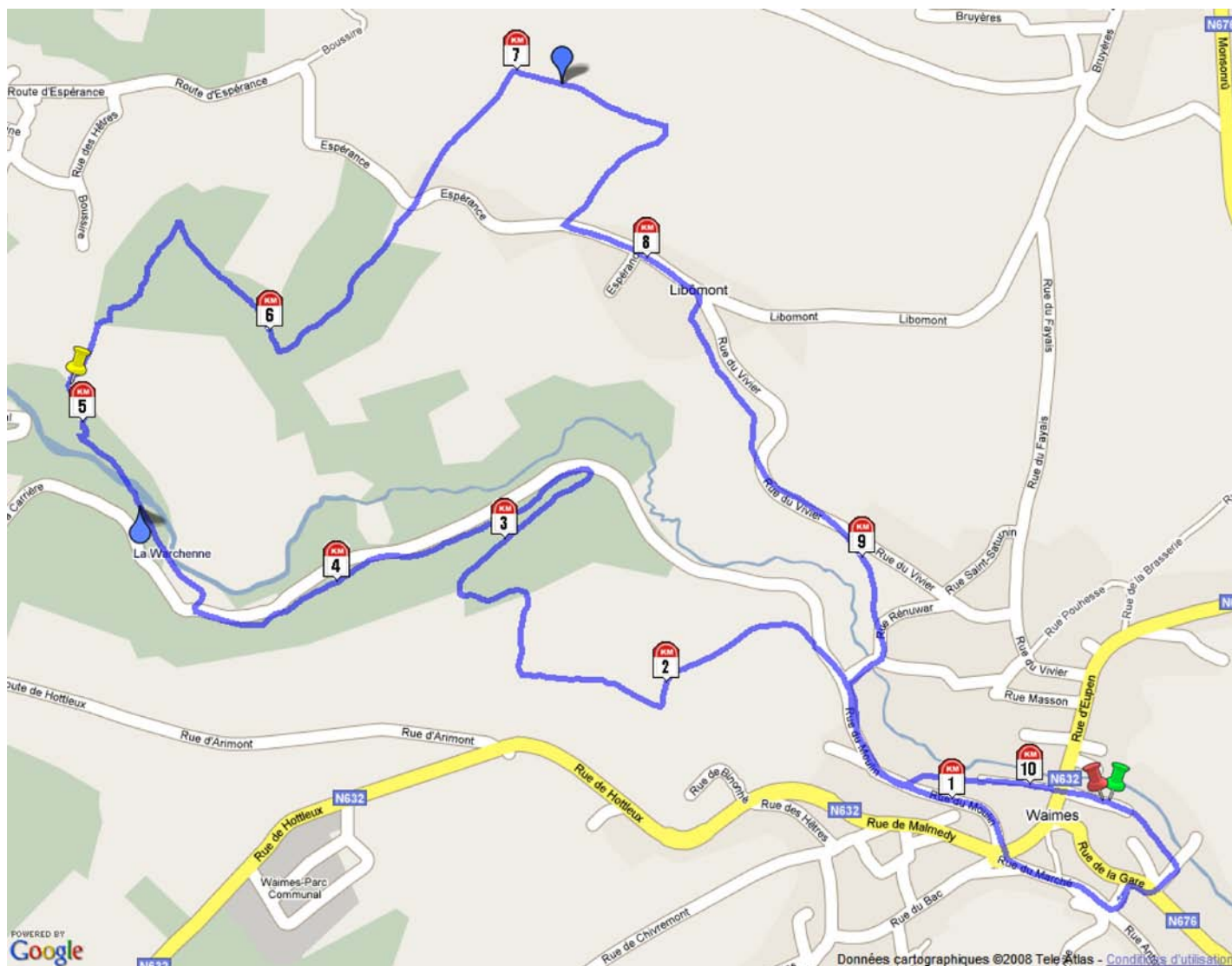








Le Jogging de Waimes

Distance: 10,187km



 : Départ  : Arrivée  : Marqueur kilométrique  : Point culminant  : Point le plus bas  : Point le plus éloigné (arrivée)

Données cartographiques (c)2008 Tele Atlas - Rendu par Google
www.chronorace.be - ChronoRace - Electronic Timing SPRL

GARMIN

CARDIO-GPS FORERUNNER
POUR TOUT SAVOIR DE VOTRE COURSE,
APPUYEZ SUR "START"



Le Jogging de Waimes

Distance: 10,187km

Infos

- 574m, à 7,12km du départ
50°25'54.57"N, 6°5'38.845"E
- 448m, à 4,718km du départ
50°25'20.371"N, 6°4'45.093"E

Différence d'altitude 126m

Dénivelation positive 316m, soit 31,02m/km

- 2,798km à vol d'oiseau, à 5,105km du départ
50°25'30.212"N, 6°4'36.075"E

Rectangle parcours 2,782kmx2,1km

Mi parcours 50°25'29.844"N, 6°4'36.178"E

Marqueurs kilométriques

- 50°24'56.411"N, 6°6'48.03"E
- 1km 50°24'56.558"N, 6°6'28.398"E
- 2km 50°25'6.004"N, 6°5'52.158"E
- 3km 50°25'17.611"N, 6°5'31.539"E
- 4km 50°25'14.166"N, 6°5'10.136"E
- 5km 50°25'27.183"N, 6°4'37.9"E
- 6km 50°25'34.501"N, 6°5'1.65"E
- 7km 50°25'55.603"N, 6°5'33.003"E
- 8km 50°25'40.498"N, 6°5'49.726"E
- 9km 50°25'16.146"N, 6°6'16.987"E
- 10km 50°24'57.725"N, 6°6'38.377"E
- 50°24'56.443"N, 6°6'47.586"E

Données altimétriques issues du projet SRTM 90m (NASA Shuttle Radar Topographic Mission - 1 point altimétrique tous les 3 arcs seconde) et traitées par CGIAR-CSI.



: Départ : Arrivée : Marqueur kilométrique : Point culminant : Point le plus bas : Point le plus éloigné (arrivée)

Données cartographiques (c)2008 Tele Atlas - Rendu par Google
www.chronorace.be - ChronoRace - Electronic Timing SPRL

GARMIN

CARDIO-GPS FORERUNNER
POUR TOUT SAVOIR DE VOTRE COURSE,
APPUYEZ SUR "START"

