



Jogging de Thimister

Distance: 12,027km


Infos

 314m, à 3,32km du départ
50°39'29.367"N, 5°53'1.388"E

 197m, à 7,91km du départ
50°40'26.814"N, 5°50'50.154"E

Différence d'altitude 117m

Dénivellement positive 196m, soit 16,32m/km


 2,819km à vol d'oiseau, à 7,452km du départ
50°40'38.106"N, 5°51'3.19"E

Rectangle parcours 2,694kmx2,835km

Mi parcours 50°40'2.953"N, 5°51'31.984"E

Données altimétriques issues du projet SRTM 90m (NASA Shuttle Radar Topographic Mission - 1 point altimétrique tous les 3 arcs seconde) et traitées par CGIAR-CSI.

Marqueurs kilométriques

 50°39'13.131"N, 5°51'51.963"E

1km 50°39'21.613"N, 5°51'58.32"E

2km 50°39'10.49"N, 5°52'7.894"E

3km 50°39'20.013"N, 5°52'55.798"E

4km 50°39'29.45"N, 5°52'38.404"E

5km 50°39'50.286"N, 5°52'18.05"E

6km 50°40'2.639"N, 5°51'32.456"E

7km 50°40'31.764"N, 5°51'14.206"E


8km 50°40'25.11"N, 5°50'47.121"E

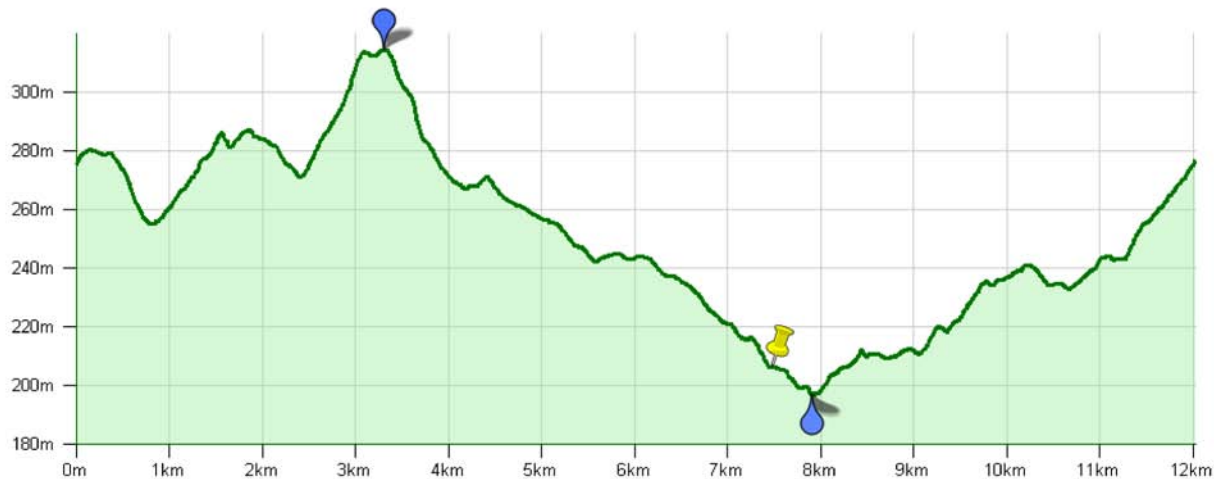
9km 50°39'56.13"N, 5°51'2.646"E

10km 50°39'31.712"N, 5°51'18.282"E

11km 50°39'34.524"N, 5°51'50.163"E

12km 50°39'12.614"N, 5°51'50.006"E

 50°39'11.779"N, 5°51'49.636"E



: Départ



: Arrivée



: Marqueur kilométrique



: Point culminant



: Point le plus bas



: Point le plus éloigné (arrivée)

Données cartographiques (c)2008 Tele Atlas - Rendu par Google
www.chronorace.be - ChronoRace - Electronic Timing SPRL

GARMIN

CARDIO-GPS FORERUNNER
POUR TOUT SAVOIR DE VOTRE COURSE,
APPUYEZ SUR "START"

