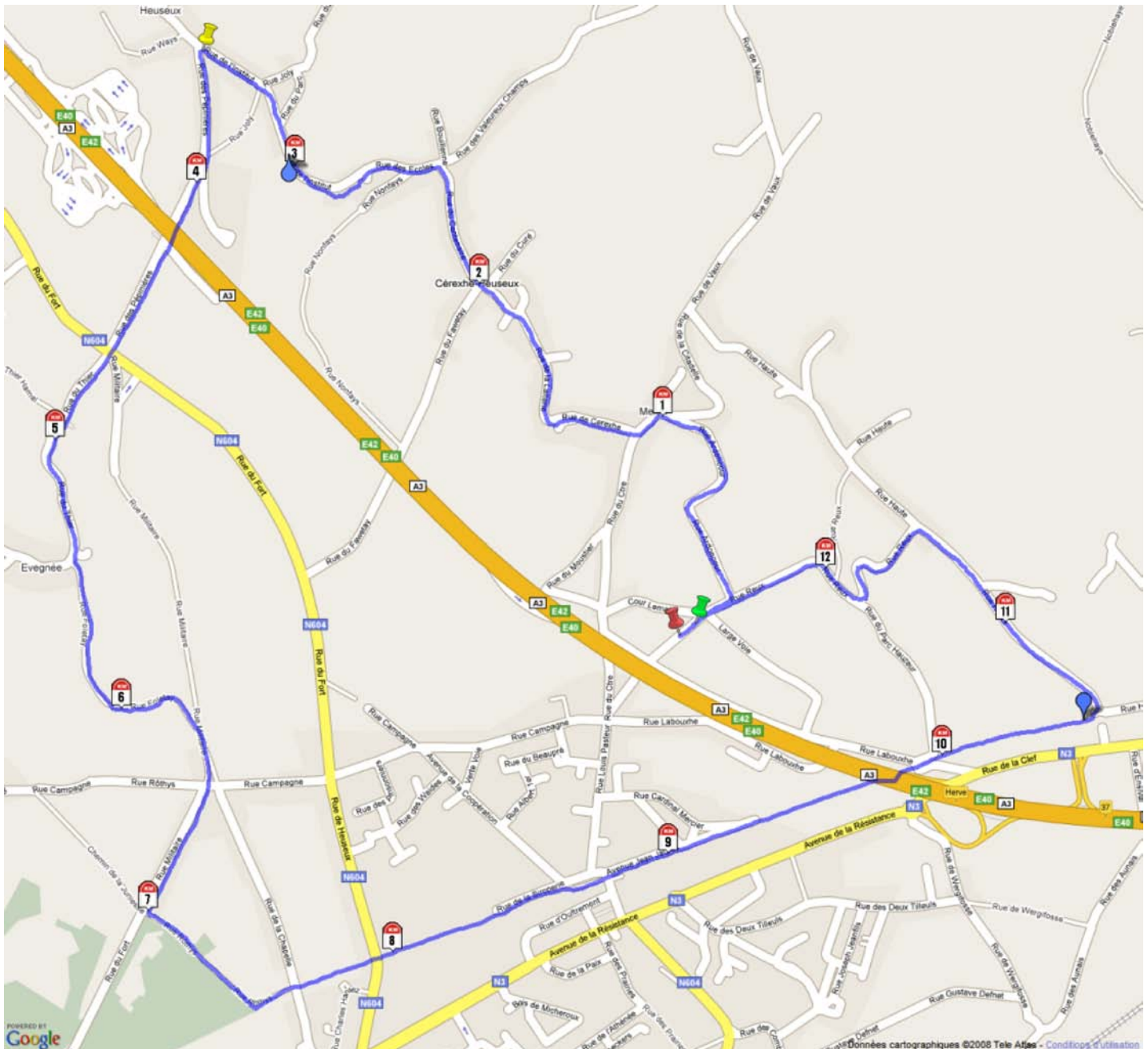


Le Jogging de Soumagne

Distance: 12,563km



: Départ : Arrivée : Marqueur kilométrique : Point culminant : Point le plus bas : Point le plus éloigné (arrivée)

Données cartographiques (c)2008 Tele Atlas - Rendu par Google
www.chronorace.be - ChronoRace - Electronic Timing SPRL

GARMIN


CARDIO-GPS FORERUNNER
POUR TOUT SAVOIR DE VOTRE COURSE,
APPUYEZ SUR "START"




Le Jogging de Soumagne

Distance: 12,563km


Infos

 284m, à 10,5km du départ
50°38'14.317"N, 5°45'26.837"E

 209m, à 3,046km du départ
50°39'16.442"N, 5°43'9.31"E

Différence d'altitude 76m

Dénivelation positive 162m, soit 12,87m/km


 2,565km à vol d'oiseau, à 3,542km du départ
50°39'27.655"N, 5°42'53.933"E

Rectangle parcours 3,564kmx3,239km

Mi parcours 50°38'14.641"N, 5°42'52.187"E

Données altimétriques issues du projet SRTM 90m (NASA Shuttle Radar Topographic Mission - 1 point altimétrique tous les 3 arcs seconde) et traitées par CGIAR-CSI.

Marqueurs kilométriques

 50°38'24.895"N, 5°44'19.302"E

1km 50°38'47.613"N, 5°44'13.982"E

2km 50°39'2.102"N, 5°43'42.175"E

3km 50°39'15.139"N, 5°43'10.363"E

4km 50°39'13.247"N, 5°42'53.392"E

5km 50°38'45.104"N, 5°42'28.959"E

6km 50°38'15.603"N, 5°42'40.311"E

7km 50°37'53.436"N, 5°42'45.029"E


8km 50°37'48.956"N, 5°43'27.252"E

9km 50°37'59.691"N, 5°44'14.867"E

10km 50°38'10.528"N, 5°45'2.193"E

11km 50°38'25.04"N, 5°45'13.154"E

12km 50°38'30.995"N, 5°44'42.05"E

 50°38'23.621"N, 5°44'16.992"E



: Départ



: Arrivée



: Marqueur kilométrique



: Point culminant



: Point le plus bas



: Point le plus éloigné (arrivée)

Données cartographiques (c)2008 Tele Atlas - Rendu par Google
www.chronorace.be - ChronoRace - Electronic Timing SPRL

GARMIN

CARDIO-GPS FORERUNNER

POUR TOUT SAVOIR DE VOTRE COURSE,
APPUYEZ SUR "START"

