

Jogging de Sprimont

Distance: 9,841km



- : Départ
- : Arrivée
- : Marqueur kilométrique
- : Point culminant
- : Point le plus bas
- : Point le plus éloigné (arrivée)


Données cartographiques (c)2008 Tele Atlas - Rendu par Google
www.chronorace.be - ChronoRace - Electronic Timing SPRL




Jogging de Sprimont

Distance: 9,841km


Infos

 286m, à 8,641km du départ
50°31'1.069"N, 5°38'54.144"E

 211m, à 4,557km du départ
50°31'37.488"N, 5°37'19.923"E

Différence d'altitude 75m

Dénivelation positive 152m, soit 15,46m/km


 2,405km à vol d'oiseau, à 6,661km du départ
50°30'46.4"N, 5°37'25.193"E

Rectangle parcours 2,414kmx2,285km

Mi parcours 50°31'31.204"N, 5°37'33.024"E

Données altimétriques issues du projet SRTM 90m (NASA Shuttle Radar Topographic Mission - 1 point altimétrique tous les 3 arcs seconde) et traitées par CGIAR-CSI.

Marqueurs kilométriques

 50°31'21.631"N, 5°39'13.031"E

1km 50°31'24.478"N, 5°38'59.54"E

2km 50°31'52.555"N, 5°39'6.365"E

3km 50°31'56.727"N, 5°38'21.863"E

4km 50°31'51.27"N, 5°37'35.516"E


5km 50°31'28.869"N, 5°37'34.683"E

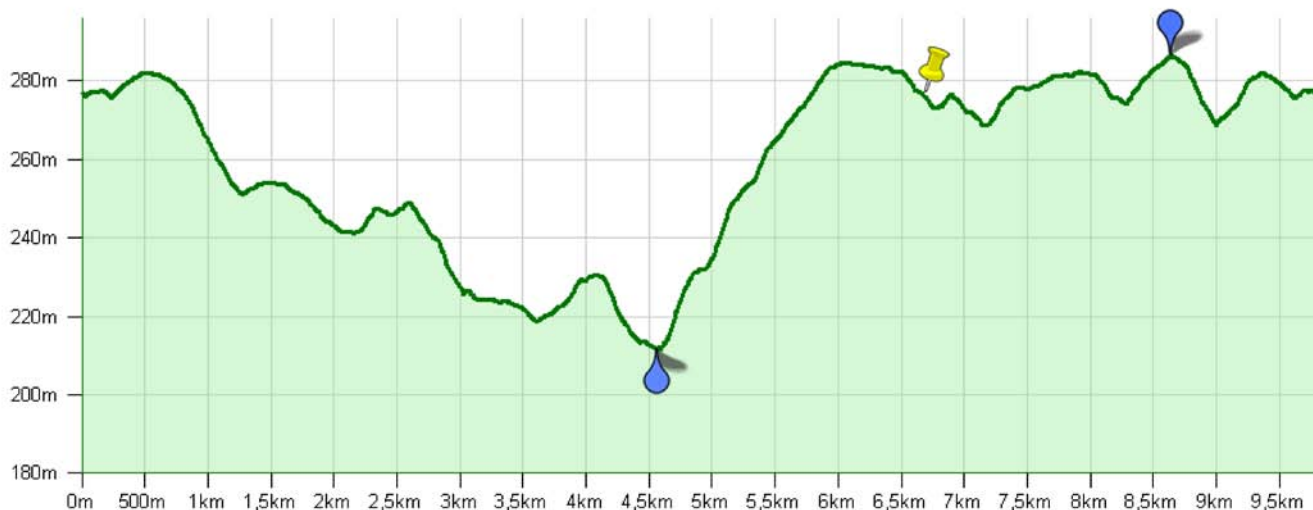
6km 50°30'57.52"N, 5°37'43.519"E

7km 50°30'47.276"N, 5°37'41.079"E

8km 50°30'59.617"N, 5°38'21.857"E

9km 50°31'0.923"N, 5°39'12.087"E

 50°31'21.93"N, 5°39'13.804"E



: Départ



: Arrivée



: Marqueur kilométrique



: Point culminant



: Point le plus bas



: Point le plus éloigné (arrivée)

Données cartographiques (c)2008 Tele Atlas - Rendu par Google
www.chronorace.be - ChronoRace - Electronic Timing SPRL

GARMIN

CARDIO-GPS FORERUNNER
POUR TOUT SAVOIR DE VOTRE COURSE,
APPUYEZ SUR "START"

