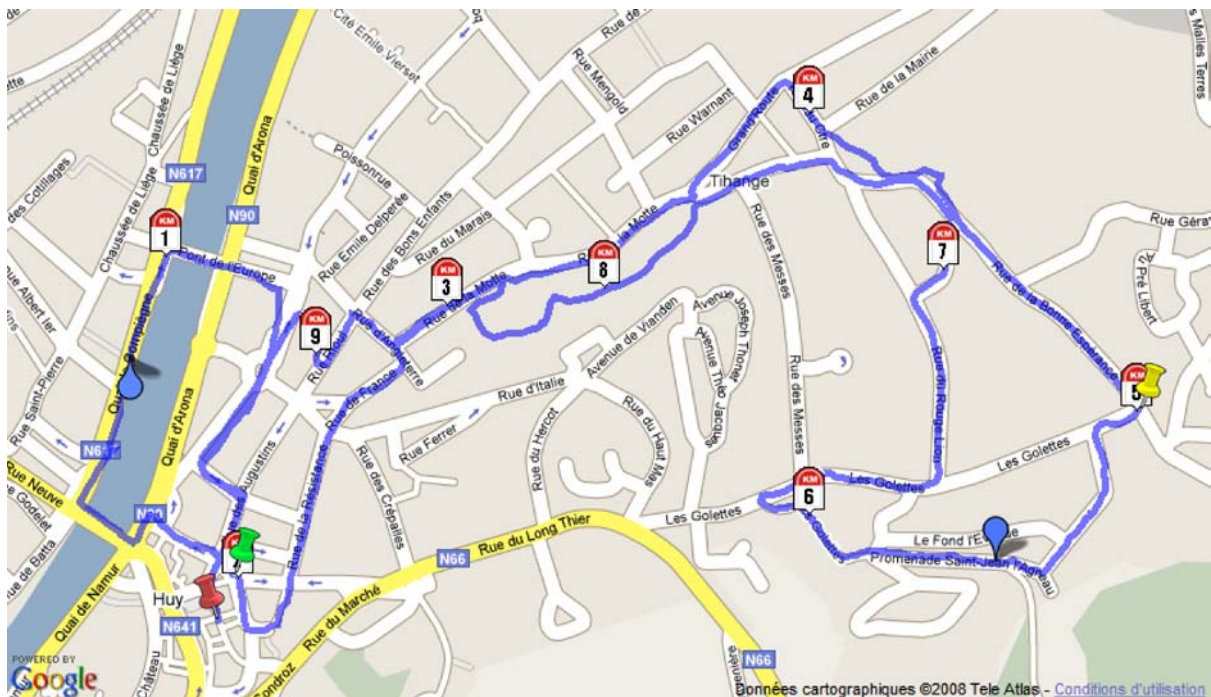


Huy Night Run

Distance: 9,884km



: Départ



: Arrivée



: Marqueur kilométrique



: Point culminant



: Point le plus bas



: Point le plus éloigné (arrivée)

Données cartographiques (c)2008 Tele Atlas - Rendu par Google
www.chronorace.be - ChronoRace - Electronic Timing SPRL

GARMIN


CARDIO-GPS FORERUNNER
POUR TOUT SAVOIR DE VOTRE COURSE,
APPUYEZ SUR "START"




Huy Night Run

Distance: 9,884km


Infos

 169m, à 5,556km du départ
50°31'9.783"N, 5°15'51.067"E

 68m, à 783,3m du départ
50°31'24.052"N, 5°14'18.155"E

Différence d'altitude 100m

Dénivelation positive 216m, soit 21,9m/km


 1,995km à vol d'oiseau, à 4,996km du départ
50°31'20.198"N, 5°16'6.302"E

Rectangle parcours 2,239kmx1,158km

Mi parcours 50°31'21.541"N, 5°16'4.611"E

Données altimétriques issues du projet SRTM 90m (NASA Shuttle Radar Topographic Mission - 1 point altimétrique tous les 3 arcs seconde) et traitées par CGIAR-CSI.

Marqueurs kilométriques

 50°31'9.015"N, 5°14'29.124"E

1km 50°31'30.607"N, 5°14'21.902"E

2km 50°31'8.7"N, 5°14'29.757"E

3km 50°31'27.354"N, 5°14'52.076"E

4km 50°31'40.361"N, 5°15'31.033"E


5km 50°31'20.093"N, 5°16'6.146"E

6km 50°31'13.014"N, 5°15'30.95"E

7km 50°31'29.744"N, 5°15'45.432"E

8km 50°31'28.484"N, 5°15'8.961"E

9km 50°31'23.911"N, 5°14'38.052"E

 50°31'5.898"N, 5°14'27.558"E



: Départ



: Arrivée



: Marqueur kilométrique



: Point culminant



: Point le plus bas



: Point le plus éloigné (arrivée)

Données cartographiques (c)2008 Tele Atlas - Rendu par Google
www.chronorace.be - ChronoRace - Electronic Timing SPRL

GARMIN

CARDIO-GPS FORERUNNER
POUR TOUT SAVOIR DE VOTRE COURSE,
APPUYEZ SUR "START"

