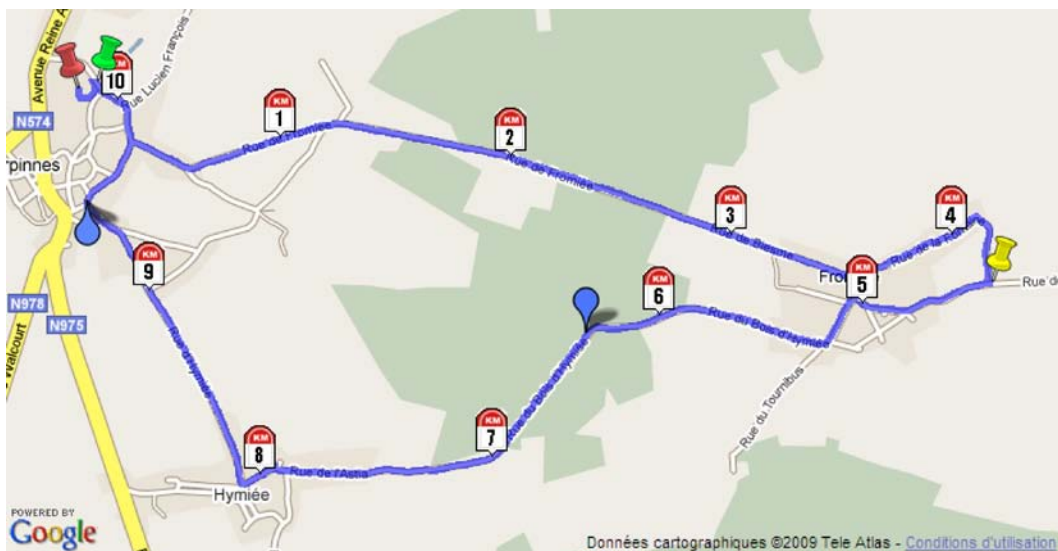


La Corrida de Gerpennes

Distance: 10,293km



: Départ



: Arrivée



: Marqueur kilométrique



: Point culminant



: Point le plus bas



: Point le plus éloigné (arrivée)

Données cartographiques (c)2008 Tele Atlas - Rendu par Google
www.chronorace.be - ChronoRace - Electronic Timing SPRL

GARMIN


CARDIO-GPS FORERUNNER
POUR TOUT SAVOIR DE VOTRE COURSE,
APPUYEZ SUR "START"




La Corrida de Gerpennes

Distance: 10,293km


Infos

 257m, à 6,328km du départ
50°19'51.069"N, 4°33'36.278"E

 180m, à 9,488km du départ
50°20'9.457"N, 4°31'48.698"E

Différence d'altitude 77m

Dénivelation positive 140m, soit 13,64m/km


 3,948km à vol d'oiseau, à 4,442km du départ
50°19'58.141"N, 4°35'2.363"E

Rectangle parcours 3,871kmx1,701km

Mi parcours 50°19'53.273"N, 4°34'30.546"E

Données altimétriques issues du projet SRTM 90m (NASA Shuttle Radar Topographic Mission - 1 point altimétrique tous les 3 arcs seconde) et traitées par CGIAR-CSI.

Marqueurs kilométriques

 50°20'25.635"N, 4°31'50.193"E

1km 50°20'17.882"N, 4°32'30.2"E

2km 50°20'15.327"N, 4°33'19.606"E

3km 50°20'4.698"N, 4°34'7.318"E

4km 50°20'4.681"N, 4°34'54.469"E

5km 50°19'55.143"N, 4°34'35.422"E


6km 50°19'53.411"N, 4°33'51.855"E

7km 50°19'34.072"N, 4°33'15.517"E

8km 50°19'31.712"N, 4°32'25.913"E

9km 50°19'56.87"N, 4°32'2.053"E

10km 50°20'22.961"N, 4°31'55.235"E

 50°20'24.632"N, 4°31'47.062"E



: Départ



: Arrivée



: Marqueur kilométrique



: Point culminant



: Point le plus bas



: Point le plus éloigné (arrivée)

Données cartographiques (c)2008 Tele Atlas - Rendu par Google
www.chronorace.be - ChronoRace - Electronic Timing SPRL

GARMIN

CARDIO-GPS FORERUNNER POUR TOUT SAVOIR DE VOTRE COURSE, APPUYEZ SUR "START"

