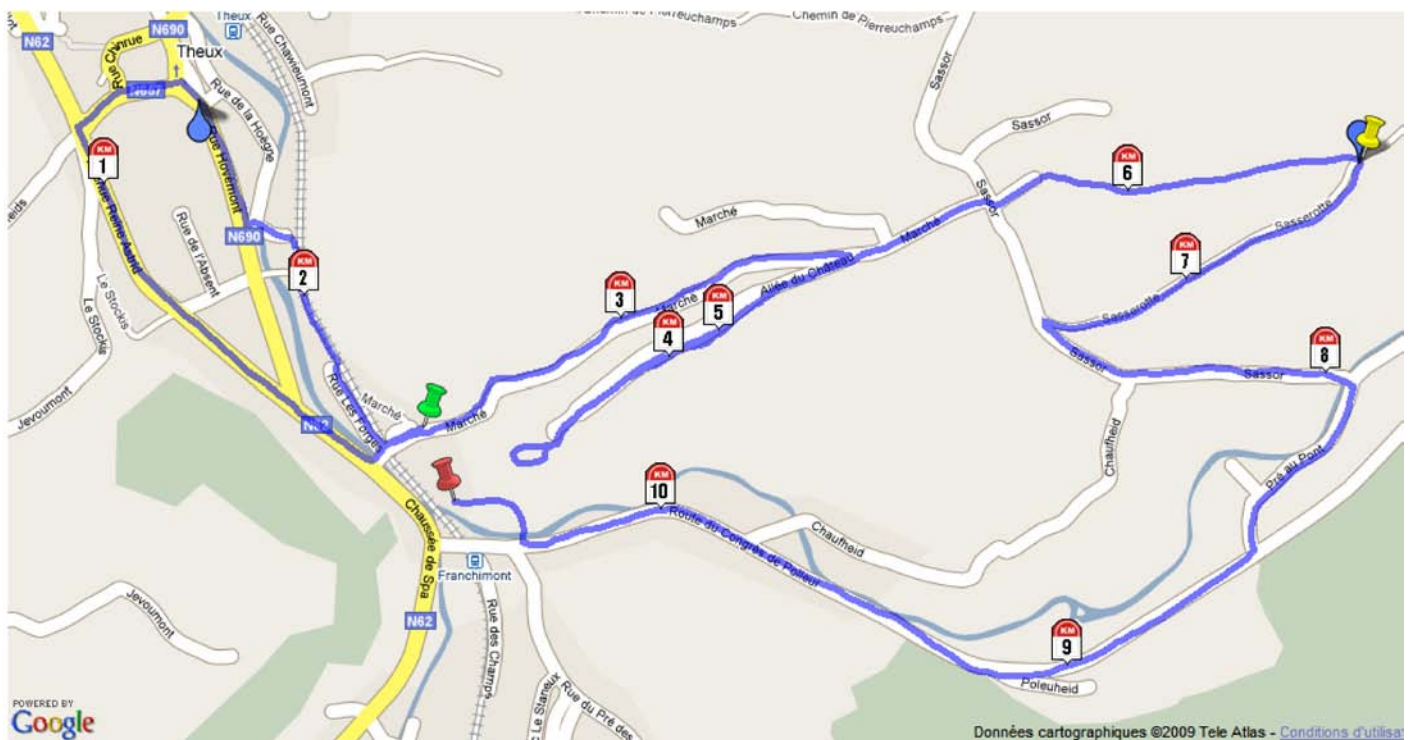


CJPL - Les Sommets de Franchimont

Distance: 10,535km



: Départ : Arrivée : Marqueur kilométrique : Point culminant : Point le plus bas : Point le plus éloigné (arrivée)

Données cartographiques (c)2008 Tele Atlas - Rendu par Google
www.chronorace.be - ChronoRace - Electronic Timing SPRL

GARMIN


CARDIO-GPS FORERUNNER
POUR TOUT SAVOIR DE VOTRE COURSE,
APPUYEZ SUR "START"




CJPL - Les Sommets de Franchimont

Distance: 10,535km


Infos

 281m, à 6,525km du départ
50°32'0.052"N, 5°50'59.751"E

 165m, à 1,457km du départ
50°32'4.662"N, 5°48'49.897"E

Différence d'altitude 116m

Dénivellation positive 268m, soit 25,46m/km


 2,132km à vol d'oiseau, à 6,516km du départ
50°32'0.332"N, 5°50'59.703"E

Rectangle parcours 2,825kmx1,311km

Mi parcours 50°31'52.438"N, 5°49'59.681"E

Données altimétriques issues du projet SRTM 90m (NASA Shuttle Radar Topographic Mission - 1 point altimétrique tous les 3 arcs seconde) et traitées par CGIAR-CSI.

Marqueurs kilométriques

 50°31'41.235"N, 5°49'14.601"E

1km 50°31'58.571"N, 5°48'39.173"E

2km 50°31'50.649"N, 5°49'1.569"E

3km 50°31'49.041"N, 5°49'37.02"E

4km 50°31'46.358"N, 5°49'42.418"E

5km 50°31'48.21"N, 5°49'47.981"E


6km 50°31'58.111"N, 5°50'33.938"E

7km 50°31'51.814"N, 5°50'40.422"E

8km 50°31'45.133"N, 5°50'56"E

9km 50°31'24.346"N, 5°50'27.083"E

10km 50°31'35.425"N, 5°49'41.417"E

 50°31'35.988"N, 5°49'18.403"E



: Départ



: Arrivée



: Marqueur kilométrique



: Point culminant



: Point le plus bas



: Point le plus éloigné (arrivée)

Données cartographiques (c)2008 Tele Atlas - Rendu par Google
www.chronorace.be - ChronoRace - Electronic Timing SPRL

GARMIN

CARDIO-GPS FORERUNNER
POUR TOUT SAVOIR DE VOTRE COURSE,
APPUYEZ SUR "START"

