

La Corrida de Dinant

Distance: 10,063km



: Départ



: Arrivée



: Marqueur kilométrique



: Point culminant



: Point le plus bas



: Point le plus éloigné (arrivée)

Données cartographiques (c)2008 Tele Atlas - Rendu par Google
www.chronorace.be - ChronoRace - Electronic Timing SPRL

GARMIN


CARDIO-GPS FORERUNNER
POUR TOUT SAVOIR DE VOTRE COURSE,
APPUYEZ SUR "START"




La Corrida de Dinant

Distance: 10,063km


Infos

 109m, à 2,12km du départ
50°15'16.727"N, 4°55'2.325"E

 92m, à 10,042km du départ
50°15'26.064"N, 4°54'47.986"E

Différence d'altitude 17m

Dénivelation positive 103m, soit 10,22m/km


 736,5m à vol d'oiseau, à 8,511km du départ
50°15'4.165"N, 4°55'5.214"E

Rectangle parcours 425,9mx1,008km

Mi parcours 50°15'34.471"N, 4°54'47.976"E

Données altimétriques issues du projet SRTM 90m (NASA Shuttle Radar Topographic Mission - 1 point altimétrique tous les 3 arcs seconde) et traitées par CGIAR-CSI.

Marqueurs kilométriques

 50°15'24.86"N, 4°54'47.79"E

1km 50°15'25.323"N, 4°54'48.081"E

2km 50°15'12.882"N, 4°55'2.602"E

3km 50°15'33.162"N, 4°54'44.967"E

4km 50°15'4.743"N, 4°55'5.68"E

5km 50°15'33.453"N, 4°54'47.849"E


6km 50°15'10.832"N, 4°54'59.694"E

7km 50°15'26.652"N, 4°54'54.035"E

8km 50°15'18.759"N, 4°54'53.914"E

9km 50°15'18.947"N, 4°55'0.586"E

10km 50°15'27.314"N, 4°54'47.219"E

 50°15'25.416"N, 4°54'48.371"E



: Départ



: Arrivée



: Marqueur kilométrique



: Point culminant



: Point le plus bas



: Point le plus éloigné (arrivée)

Données cartographiques (c)2008 Tele Atlas - Rendu par Google
www.chronorace.be - ChronoRace - Electronic Timing SPRL

GARMIN

CARDIO-GPS FORERUNNER
POUR TOUT SAVOIR DE VOTRE COURSE,
APPUYEZ SUR "START"

