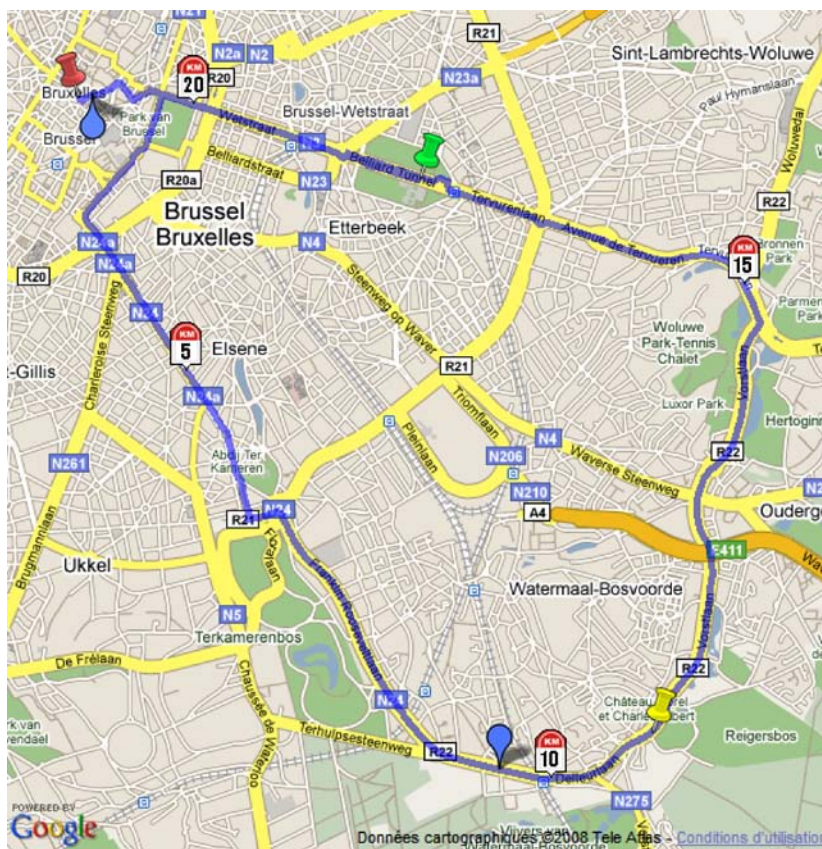


Brussels Half Marathon 2008

Distance: 21,097km



: Départ



: Arrivée



: Marqueur kilométrique



: Point culminant



: Point le plus bas



: Point le plus éloigné (arrivée)

Données cartographiques (c)2008 Tele Atlas - Rendu par Google
www.chronorace.be - ChronoRace - Electronic Timing SPRL

GARMIN



CARDIO-GPS FORERUNNER
POUR TOUT SAVOIR DE VOTRE COURSE,
APPUYEZ SUR "START"



Brussels Half Marathon 2008


Distance: 21,097km

Infos

-  110m, à 9,573km du départ
50°47'45.564"N, 4°24'9.972"E
-  32m, à 20,975km du départ
50°50'48.516"N, 4°21'14.58"E

Différence d'altitude 78m

Dénivelation positive 256m, soit 12,12m/km



-  7,157km à vol d'oiseau, à 10,931km du départ
50°47'55.14"N, 4°25'13.728"E

Rectangle parcours 5,72kmx5,828km

Mi parcours 50°47'47.983"N, 4°24'57.876"E

Données altimétriques issues du projet SRTM 90m (NASA Shuttle Radar Topographic Mission - 1 point altimétrique tous les 3 arcs seconde) et traitées par CGIAR-CSI.

Marqueurs kilométriques

-  50°50'25.44"N, 4°23'33.648"E
- 5km** 50°49'33.6"N, 4°21'54.846"E
- 10km** 50°47'43.047"N, 4°24'31.599"E
- 15km** 50°49'56.755"N, 4°25'54.661"E
- 20km** 50°50'45.745"N, 4°21'58.15"E
-  50°50'47.4"N, 4°21'9.288"E



: Départ



: Arrivée



: Marqueur kilométrique



: Point culminant



: Point le plus bas



: Point le plus éloigné (arrivée)

Données cartographiques (c)2008 Tele Atlas - Rendu par Google
www.chronorace.be - ChronoRace - Electronic Timing SPRL

GARMIN

CARDIO-GPS FORERUNNER
POUR TOUT SAVOIR DE VOTRE COURSE,
APPUYEZ SUR "START"

