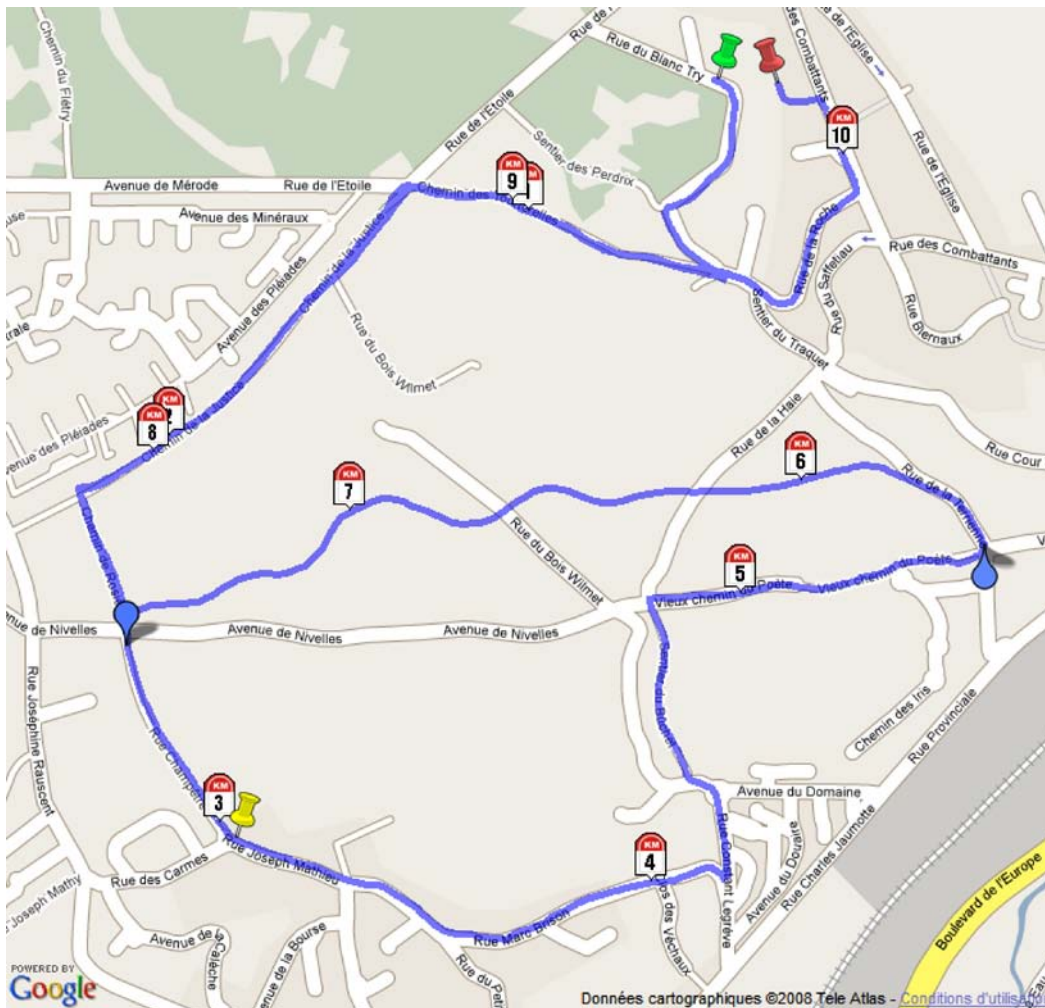


### Jogging du Buchet - Bierges

Distance: 10,233km



: Départ : Arrivée : Marqueur kilométrique : Point culminant : Point le plus bas : Point le plus éloigné (arrivée)

Données cartographiques (c)2008 Tele Atlas - Rendu par Google  
[www.chronorace.be](http://www.chronorace.be) - ChronoRace - Electronic Timing SPRL



### CARDIO-GPS FORERUNNER


POUR TOUT SAVOIR DE VOTRE COURSE,  
APPUYEZ SUR "START"




### Jogging du Buchet - Bierges

Distance: 10,233km


#### Infos

 114m, à 2,579km du départ  
50°42'14.912"N, 4°33'34.336"E

 60m, à 5,542km du départ  
50°42'21.855"N, 4°35'6.205"E

**Différence d'altitude** 54m

**Dénivelation positive** 188m, soit 18,36m/km


 1,956km à vol d'oiseau, à 3,041km du départ  
50°42'1.957"N, 4°33'45.578"E

**Rectangle parcours** 1,905kmx1,804km

**Mi parcours** 50°42'19.051"N, 4°34'45.941"E

*Données altimétriques issues du projet SRTM 90m (NASA Shuttle Radar Topographic Mission - 1 point altimétrique tous les 3 arcs seconde) et traitées par CGIAR-CSI.*

#### Marqueurs kilométriques

 50°42'53.479"N, 4°34'37.352"E

**1km** 50°42'44.58"N, 4°34'17.244"E

**2km** 50°42'29.348"N, 4°33'38.811"E

**3km** 50°42'2.982"N, 4°33'44.285"E

**4km** 50°41'58.99"N, 4°34'30.597"E

**5km** 50°42'18.576"N, 4°34'40.141"E


**6km** 50°42'26.332"N, 4°34'46.613"E

**7km** 50°42'24.099"N, 4°33'58.192"E

**8km** 50°42'28.295"N, 4°33'37.047"E

**9km** 50°42'45.242"N, 4°34'15.576"E

**10km** 50°42'48.422"N, 4°34'51.073"E

 50°42'53.16"N, 4°34'44.213"E



: Départ



: Arrivée



: Marqueur kilométrique



: Point culminant



: Point le plus bas



: Point le plus éloigné (arrivée)

Données cartographiques (c)2008 Tele Atlas - Rendu par Google  
[www.chronorace.be](http://www.chronorace.be) - ChronoRace - Electronic Timing SPRL

# GARMIN

## CARDIO-GPS FORERUNNER POUR TOUT SAVOIR DE VOTRE COURSE, APPUYEZ SUR "START"

