


La Belle Hivernoise

Distance: 7,378km


Infos

 75m, à 495,7m du départ
50°36'59.954"N, 5°35'38.045"E

 63m, à 5,077km du départ
50°36'45.113"N, 5°36'29.688"E

Différence d'altitude 11m


Dénivellation positive 42m, soit 5,72m/km

 1,674km à vol d'oiseau, à 1,984km du départ
50°36'41.683"N, 5°36'43.721"E

Rectangle parcours 1,705kmx702,4m

Mi parcours 50°36'55.739"N, 5°35'25.705"E

Marqueurs kilométriques

 50°36'56.296"N, 5°35'30.369"E

1km 50°36'53.449"N, 5°36'1.072"E

2km 50°36'41.211"N, 5°36'43.358"E


3km 50°36'52.645"N, 5°35'57.388"E

4km 50°36'54.31"N, 5°35'40.036"E

5km 50°36'46.222"N, 5°36'26.198"E







6km 50°36'47.946"N, 5°36'14.568"E

7km 50°36'54.165"N, 5°35'26.053"E

 50°36'55.285"N, 5°35'21.297"E

Données altimétriques issues du projet SRTM 90m (NASA Shuttle Radar Topographic Mission - 1 point altimétrique tous les 3 arcs seconde) et traitées par CGIAR-CSI.



 : Départ  : Arrivée  : Marqueur kilométrique  : Point culminant  : Point le plus bas  : Point le plus éloigné (arrivée)

Données cartographiques (c)2008 Tele Atlas - Rendu par Google
www.chronorace.be - ChronoRace - Electronic Timing SPRL

GARMIN

CARDIO-GPS FORERUNNER
POUR TOUT SAVOIR DE VOTRE COURSE,
APPUYEZ SUR "START"

